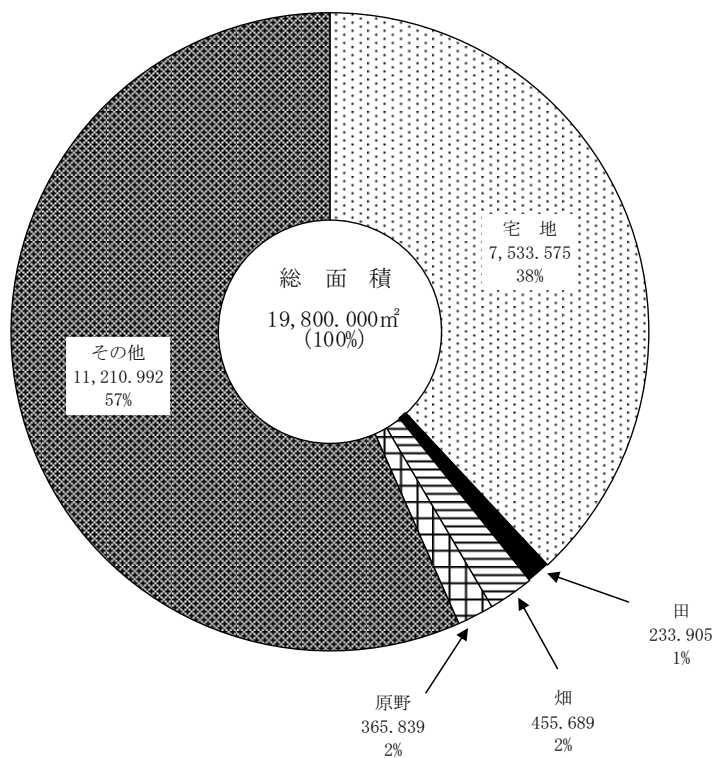


宜野湾市の位置及び面積

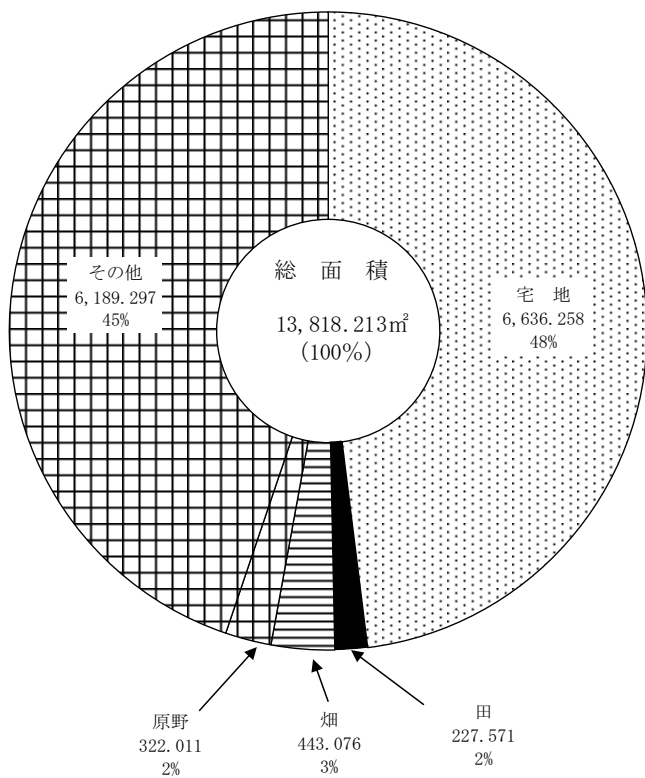
最東端	東 経 127° 47' 21"
最西端	東 経 127° 43' 46"
最南端	北 緯 26° 14' 45"
最北端	北 緯 26° 17' 38"
総面積	19.80km ² (平成30年10月1日現在)



1. 地目面積 (平成30年1月1日現在)



2. 評価地積 (平成30年1月1日現在)

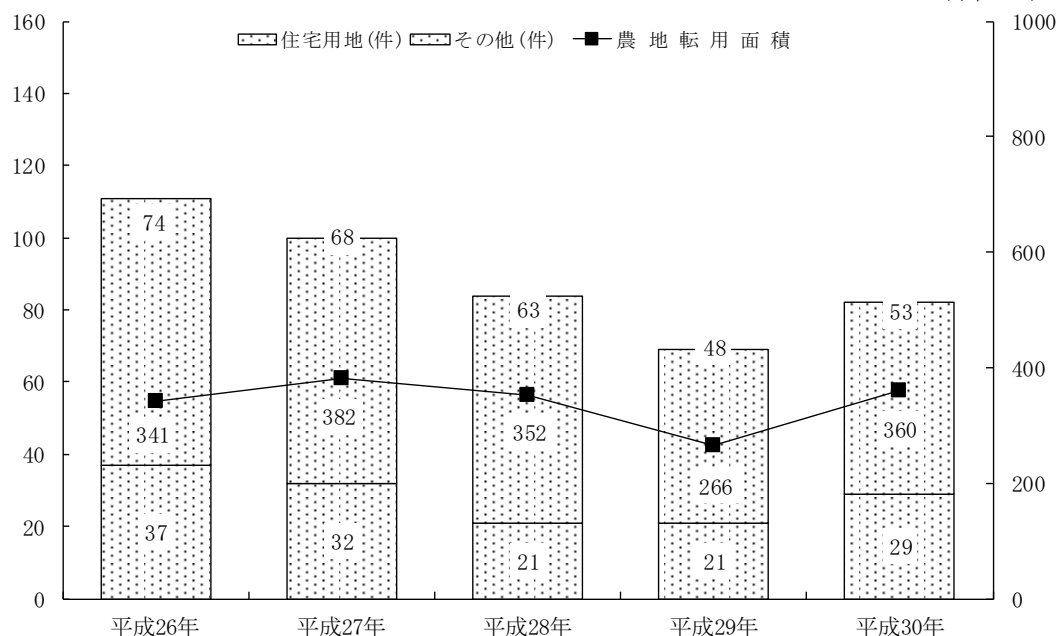


3. 農地転用状況

(各年12月末現在)

(単位：件)

(単位：a)

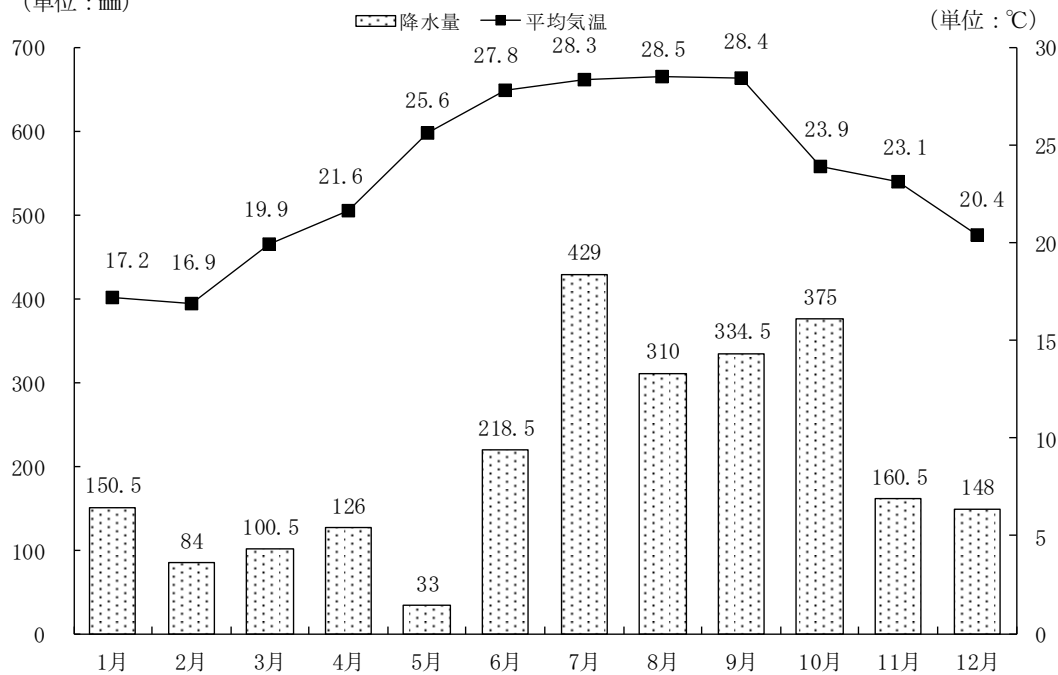


4. 月別降水量及び平均気温

(平成30年)

(単位：mm)

(単位：℃)



1. 地目面積

各年1月1日現在(単位：㎡)

年次 区分	平成26年	平成27年	平成28年	平成29年	平成30年
	総数	19,700.000	19,800.000	19,800.000	19,800.000
宅地	7,423.687	7,459.395	7,494.719	7,530.732	7,533.575
田	259.106	259.106	251.936	237.270	233.905
畑	551.078	533.755	522.403	482.925	455.689
原野	386.028	383.831	379.298	369.008	365.839
その他	11,080.101	11,163.913	11,151.644	11,180.065	11,210.992

注：土地に関する概要調査報告書より

資料：税務課

：その他は、軍用地、里道（地番がついていないもの）を含む

：総面積は、国土交通省国土地理院の「全国都道府県市区町村別面積調」より

2. 評価地積

各年1月1日現在(単位：㎡)

年次 区分	平成26年	平成27年	平成28年	平成29年	平成30年
	総数	14,193.129	14,086.588	14,003.997	13,983.884
宅地	6,546.439	6,580.818	6,610.602	6,631.583	6,636.258
田	235.444	234.177	230.975	230.936	227.571
畑	508.240	490.688	479.290	470.650	443.076
原野	336.706	333.960	329.503	325.185	322.011
その他	6,566.300	6,446.945	6,353.627	6,325.530	6,189.297

注：土地に関する概要調査報告書より(法定免税点以上のもの)

資料：税務課

：その他は、軍用地を含む

3. 土地評価額

各年1月1日現在(単位：千円)

年次 区分	平成26年	平成27年	平成28年	平成29年	平成30年
総数	451,185,215	464,175,091	462,767,797	462,749,596	489,892,638
宅地	297,113,876	311,198,228	312,706,632	313,873,058	334,954,383
田	1,739,965	1,850,444	1,804,467	1,803,929	1,016,074
畑	10,526,984	10,510,015	10,208,001	9,957,834	9,338,108
原野	2,822,743	2,903,755	2,848,639	2,775,845	2,198,024
その他	138,981,647	137,712,649	135,200,058	134,338,930	142,386,049

注：土地に関する概要調査報告書より

資料：税務課

：その他は、軍用地を含む

軍用地

平成29年3月末現在、軍用地面積は5.869km²で、本市の総面積（19.80km²）の約29.6%を占めている。

4. 軍用地の施設名及び面積

平成29年3月末現在(単位：km²、%)

施設名	計	市の総面積に対する割合(%)				市の総面積に対する割合(%)
		国有地	県有地	市町村有地	私有地	
キャンプ瑞慶覧 F A C 6044	1.062	0.112	0	0.003	0.947	5.36
普天間飛行場 F A C 6051	4.806	0.359	0.093	0.109	4.246	24.27
陸軍貯油施設 F A C 6076	0.001	0.001	-	0	0.001	0.01
総数	5.869	0.472	0.093	0.112	5.194	29.64

注：計数は四捨五入によるため、必ずしも符合しない。

資料：基地渉外課

5. 農地転用状況

平成30年12月末現在(単位：件・a)

		農地法第4条				農地法第5条及び公共用地				合計			
		件数	面積			件数	面積			件数	面積		
			計	田	畑		計	田	畑		計	田	畑
住宅用地	農家住宅	—	—	—	—	—	—	—	—	—	—	—	—
	一般個人住宅	9	50	—	50	27	74	5	69	36	124	5	119
	集団住宅その他	8	44	3	41	9	60	5	55	17	104	8	96
	小計	17	94	3	91	36	134	10	124	53	228	13	215
工業用地	鉱業	—	—	—	—	—	—	—	—	—	—	—	—
	建設業	—	—	—	—	—	—	—	—	—	—	—	—
	金属・機械工業	—	—	—	—	—	—	—	—	—	—	—	—
	化学・紙パルプ工業	—	—	—	—	—	—	—	—	—	—	—	—
	繊維・食料品工業	—	—	—	—	—	—	—	—	—	—	—	—
	電気・ガス・水道事業	—	—	—	—	—	—	—	—	—	—	—	—
	その他	—	—	—	—	—	—	—	—	—	—	—	—
	小計	—	—	—	—	—	—	—	—	—	—	—	—
公共用地	学校用地	—	—	—	—	—	—	—	—	—	—	—	—
	公園用地	—	—	—	—	—	—	—	—	—	—	—	—
	道水路・鉄道用地	—	—	—	—	—	—	—	—	—	—	—	—
その他の建物施設用地	農林・漁業用施設	—	—	—	—	—	—	—	—	—	—	—	—
	官公署・疫病等公共施設	—	—	—	—	—	—	—	—	—	—	—	—
	運輸通信用建物施設	—	—	—	—	—	—	—	—	—	—	—	—
	商業・サービス業	—	—	—	—	2	25	10	15	2	25	10	15
	ゴルフ場・その他レジャー	—	—	—	—	—	—	—	—	—	—	—	—
	駐車場・資材置き場	5	42	—	42	17	65	1	64	22	107	1	106
小計	5	42	—	42	19	90	11	79	24	132	11	121	
植林	—	—	—	—	—	—	—	—	—	—	—	—	
その他	3	0	—	0	2	0	—	0	5	0	—	0	
合計	25	136	3	133	57	224	21	203	82	360	24	336	

注：農地法第4条は、自己名義の農地を農地以外にする場合

資料：観光農水課

農地法第5条は、農地を農地以外のものにする為の売買又は賃借等の場合

6. 農地転用の推移

各年12月末現在(単位：件・a)

年次	区分		住宅用地		鉱工業用地		公共用地		その他	
	件数	面積	件数	面積	件数	面積	件数	面積	件数	面積
平成26年	111	341	74	241	—	—	—	—	37	100
平成27年	100	382	68	257	—	—	—	—	32	125
平成28年	84	352	63	244	—	—	—	—	21	108
平成29年	69	266	48	216	—	—	—	—	21	50
平成30年	82	360	53	228	—	—	—	—	29	132

資料：観光農水課

気 候

沖縄本島は亜熱帯海洋性気候に属し、年平均気温は23.5℃(平成30年)と四季を通じて温暖で、冬の期間は極めて短く、春から夏にかけて雨量は多く、梅雨明けとともに30度近い長い夏が続く。
また、夏から秋にかけては熱帯低気圧の進路となり、台風の襲来も多い。

7.年別月別平均気温

(単位:℃)

年次 月別	平成26年	平成27年	平成28年	平成29年	平成30年
平 均	23.1	23.6	24.1	23.6	23.5
1 月	16.8	16.6	17.4	18.4	17.2
2 月	17.9	16.8	16.9	17.1	16.9
3 月	18.4	19.0	18.7	18.3	19.9
4 月	20.9	22.2	23.0	21.6	21.6
5 月	23.6	24.9	25.7	24.2	25.6
6 月	26.9	28.7	28.4	26.6	27.8
7 月	29.3	29.0	29.8	29.9	28.3
8 月	28.7	28.7	29.5	30.4	28.5
9 月	28.8	27.8	28.4	28.9	28.4
10 月	25.4	25.5	27.7	27.0	23.9
11 月	22.6	23.8	23.2	22.8	23.1
12 月	17.6	20.1	20.5	18.0	20.4

注：那覇一緯度：北緯26度12.4分 経度：東経127度41.2分の観測値である。

資料：気象庁

8.年別月別平均相対湿度

(単位:%)

年次 月別	平成26年	平成27年	平成28年	平成29年	平成30年
平 均	73	73	74	71	74
1 月	61	61	71	64	67
2 月	72	65	65	63	66
3 月	69	72	70	67	67
4 月	73	76	82	71	72
5 月	81	81	82	78	78
6 月	85	83	82	85	82
7 月	80	79	76	74	82
8 月	82	79	74	74	82
9 月	75	73	78	75	79
10 月	70	68	79	73	72
11 月	68	71	66	71	71
12 月	62	68	63	61	73

注：那覇一緯度：北緯26度12.4分 経度：東経127度41.2分の観測値である。

資料：気象庁

9. 気 象

	平均海面気圧 (hPa)	平均気温 (℃)	最高気温 (℃)	最高気温 (℃)	最低気温 (℃)	最低気温 (℃)	平均湿度 (%)	最小相対湿度 (%)	最小相対湿度 (%)
				日		日			日
平成30年1月	1019.4	17.2	24.1	8	9.3	13	67	36	11*
平成30年2月	1019.7	16.9	24.7	16	9.6	14	66	36	6
平成30年3月	1017.3	19.9	27.4	4	12.8	24	67	30	13
平成30年4月	1016	21.6	28.4	30	13.2	9	72	30	30
平成30年5月	1012	25.6	31.6	30*	16.7	3	78	31	4
平成30年6月	1007	27.8	32.9	29*	23.2	14	82	43	13
平成30年7月	1005.5	28.3	33.1	24	24.5	4	82	52	20
平成30年8月	1004.7	28.5	32.4	3	24.2	29	82	54	5
平成30年9月	1008.3	28.4	32.5	23*	24.8	30	79	51	30*
平成30年10月	1014.5	23.9	28.3	23*	18.8	13*	72	41	28
平成30年11月	1018.2	23.1	27.6	9	18.9	23	71	40	20
平成30年12月	1020.5	20.4	29.4	4	13.2	29	73	39	15

注：那覇一緯度：北緯26度12.4分 経度：東経127度41.2分の観測値である。

注：日の項目にて、日にちの後ろに'*'が記している場合は、同月内に同数値の日が他にもあったということを表して

概 況

平均風速 (m / s)	最大風速 (m / s)	最大風速 (m / s)	最大風速 (m / s)	最大瞬間風速 (m / s)	最大瞬間風速 (m / s)	最大瞬間風速 (m / s)	日降水量の最大 (mm)	日降水量の最大 (mm)	降水量の合計 (mm)
		日	風向		日	風向		日	
5.5	12.5	28	北	21.1	22	北	36	8	150.5
5.4	12.2	11	北	19.4	1	北北東	33	1	84
5.2	12.1	31	東北東	18.2	21	北北西	54	3	100.5
4.9	14.1	7	北	20.7	7	北	50	12	126
4.7	12.6	8	南西	21.2	8	南南西	15	21	33
5.2	17.3	16	南	24.8	16	南	84.5	16	218.5
6.5	21	10	東	34.4	2	東南東	149	2	429
5.4	16.4	15	南南西	23.8	15	南南西	98.5	15	310
5.5	34	29	西南西	53.1	29	西南西	184	29	334.5
5.2	22.5	4	南東	36.2	5	南東	129.5	15	375
4.8	12.2	3	東南東	17.9	3	東南東	60.5	3	160.5
5.2	12.2	10	東南東	19.2	10	東南東	57.5	26	148

資料:気象庁

いる。

10. 年別月別降水量

(単位 : mm)

年次 月別	平成26年	平成27年	平成28年	平成29年	平成30年
合計	2,584.5	1,425.0	2,368.0	1,907.0	2,469.5
1月	66.0	22.0	272.5	92.5	150.5
2月	227.0	47.0	157.5	84.0	84.0
3月	185.0	95.5	168.5	96.5	100.5
4月	100.5	100.0	350.5	67.0	126.0
5月	354.5	197.5	129.5	315.5	33.0
6月	397.5	38.0	319.5	444.5	218.5
7月	494.0	369.0	193.0	44.0	429.0
8月	229.0	278.0	209.0	56.5	310.0
9月	95.5	46.5	342.0	239.5	334.5
10月	269.0	63.5	75.5	270.0	375.0
11月	49.5	95.0	103.0	146.5	160.5
12月	117.0	73.0	47.5	50.5	148.0

注 : 那覇—緯度 : 北緯26度12.4分 経度 : 東経127度41.2分
の観測値である。

資料 : 気象庁