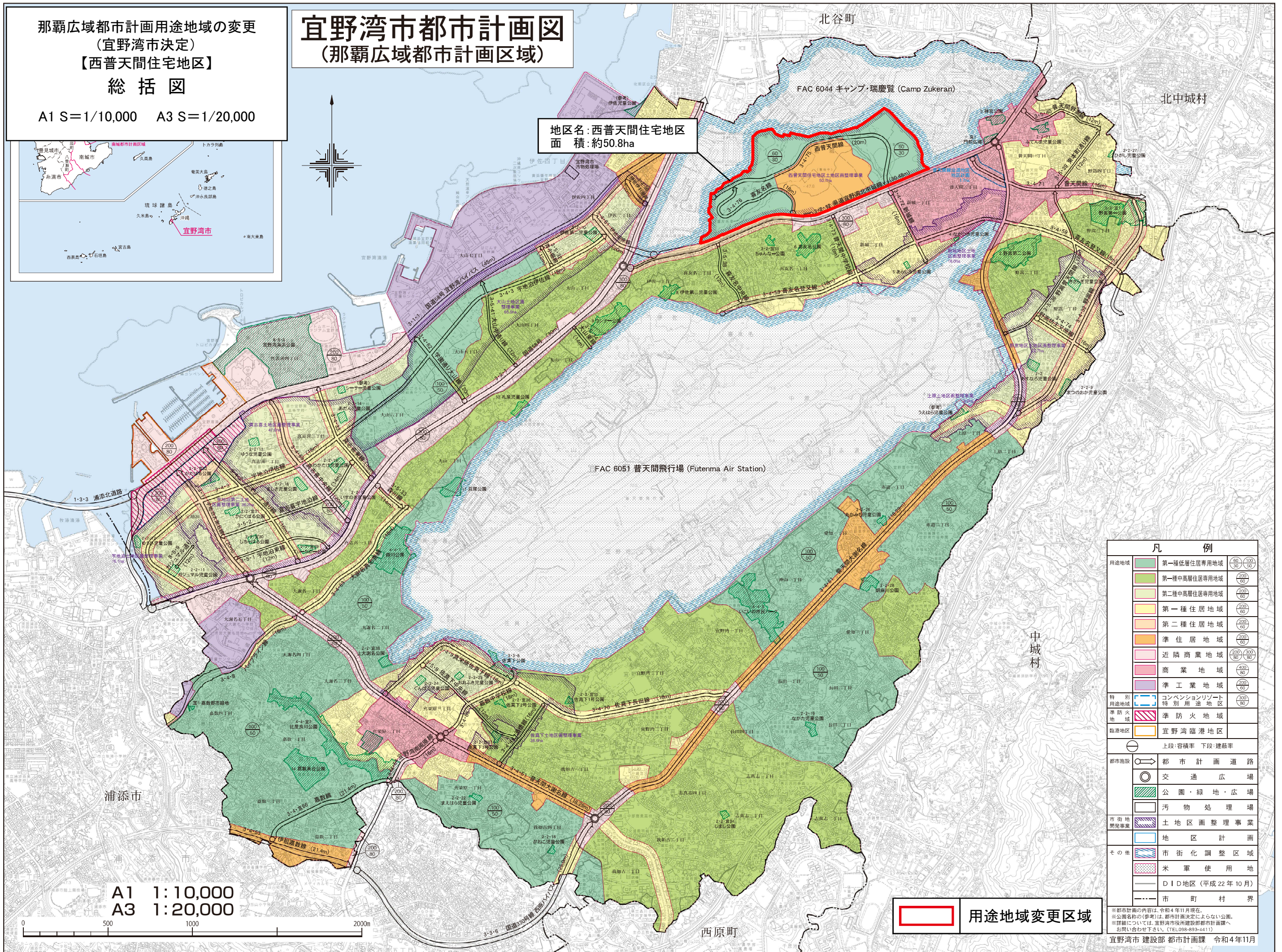
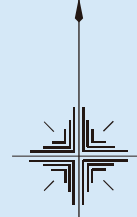
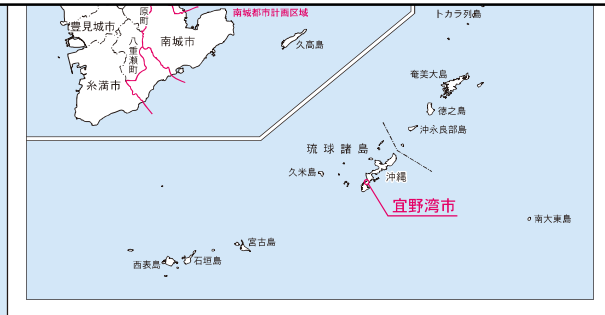


那覇広域都市計画用途地域の変更
(宜野湾市決定)
【西普天間住宅地区】
総括図

A1 S=1/10,000 A3 S=1/20,000

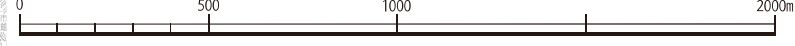
宜野湾市都市計画図
(那覇広域都市計画区域)

地区名: 西普天間住宅地区
面積: 約50.8ha



凡 例	
用途地域	第一種低層住居専用地域 (60/30)
	第一種中高層住居専用地域 (200/50)
	第二種中高層住居専用地域 (200/50)
	第一種住居地域 (200/50)
	第二種住居地域 (200/50)
	準住居地域 (200/50)
	近隣商業地域 (200/50)
	商業地域 (200/50)
	準工業地域 (200/50)
特別用途地域	コンベンションゾーンの特別用途地区 (200/50)
準防火地域	準防火地域 (200/50)
臨港地区	宜野湾臨港地区 (200/50)
	上段:容積率 下段:建蔽率
都市施設	都市計画道路
	交通広場
	公園・緑地・広場
	汚物処理場
市街地開発事業	土地区画整理事業
その他	地区計画
	市街化調整区域
	米軍使用地
	DID地区(平成22年10月)
	市町村界

A1 1:10,000
A3 1:20,000



用途地域変更区域

※都市計画の内容は、令和4年11月現在。
※公称名称の(参考)は、都市計画決定によらない公算。
※詳細については、宜野湾市役所建設部都市計画課へお問い合わせ下さい。(TEL.098-893-4411)