

—参考資料—

■要配慮者（避難行動要支援者）施設一覧

■避難計画検討に資する避難所及び避難路の確認資料



要配慮者（避難行動要支援者）施設一覧①

名称	住所	電話番号	津波浸水想定 (区域内:○、 区域外:×)	標高 (m)
訪問介護ステーションかいほう	真志喜 2-22-2	942-8263	○	6
ヘルパーステーションぎのわん	宜野湾 3-4-3	896-1330	×	92
在宅介護サービス きずな	普天間 2-31-7	896-1165	×	64
指定訪問介護事業所 愛誠園	大山 3-31-1	897-8231	○	3
ヘルパーステーションはごろも	大謝名 1-20-2	870-9651	×	21
相談支援事業所 みかん	嘉数 2-2-1 広栄メデイ カルビル 2F	988-8122	×	75
ヘルパーステーションまえはら	真栄原 2-11-2 102 号室	897-3239	×	60
ヘルパーステーションはっぴー	我如古 2-37-12 山本 アパート A-1	943-4401	×	101
在宅ケアサポートセンター心花	長田 4-1-20 リラーシ ェ長田 101 号	943-0821	×	101
訪問介護センター彩風の杜	上原 2-8-6	896-1103	×	104
かりゆしぎのわん訪問介護事業所	宜野湾 3-21-6-102	955-3812	×	104
ナーシングホーム宜野湾 介護ステーション	大山 5-3-1	890-7700	×	29
特定相談支援事業所 ありがとう	志真志 1-5-1 トミハマ アパート 1-103	892-4871	×	119
海邦病院 訪問リハビリテーション	真志喜 2-23-5	898-2111	○	5
宜野湾記念病院 訪問リハビリテーション	宜野湾 3-3-13	893-2101	×	92
ぎのわんおもと園 訪問リハビリテーション	嘉数 4-4-10	898-1070	×	56
デイサービスセンター めのわん	大山 6-25-7 パークサイ ドテラス 101 号	943-5998	○	5
デイサービス まえはら	真栄原 3-7-7	897-1891	×	59
デイサービス さんだん花	大山 7-7-22	890-1212	○	2
デイサービス 池原	新城 2-40-27	893-1615	×	66
医療法人おもと会 デイサービスセンター 上原	上原 1-15-11	894-0101	×	101
ふれあいデイサービス 宜野湾事業所	宜野湾 1-1-2	896-0567	×	95
デイサービス 風車	長田 1-14-19	8/92-8215	×	118
デイサービスセンター ていーち	大謝名 94 番地	897-7848	×	10
デイサービス すみれ	志真志 1-15-23 2F	896-2525	×	97

要配慮者（避難行動要支援者）施設一覧②

名称	住所	電話番号	津波浸水想定 (区域内:○、 区域外:×)	標高 (m)
デイサービス ふくやま	大謝名 5-21-5	897-7575	×	8
デイサービスセンター 想い	宜野湾 3-9-14	893-2890	×	88
デイサービスセンター マナ	志真志 1-13-19	892-0011	×	96
デイサービス こころ	志真志 1-14-12	893-6388	×	96
ピアセンター・イルカ	伊佐 4-4-1	890-1896	○	2
よつば障がい児通所支援	喜友名 1丁目 11番 15号コ ーポラスきゆな 207号	893-7355	×	71
グリーンホーム いすの木	新城 2-8-15	895-3999	×	66
スキップランド	志真志 1-4-5 トミハマA P102	895-3999	×	119
放課後等デイサービス いちごさんご	赤道 2-2-1	892-1535	×	101
宜野湾市児童発達支援事業所「愛育園」	赤道 2-7-2	892-6525	×	109
放課後等デイサービス ひまわりクラブ	嘉数 2-1-16	897-2311	×	75
放課後等デイサービス ひまわり	嘉数 3-24-11	890-2300	×	60
交流広場ハッピーハウス	普天間 2-14-13	893-1450	×	67
児童デイサービス ゆうわ	野嵩 1丁目 14番 13号	943-1010	×	97
障がい児通所支援事業 わらい	大謝名二丁目 1-2	988-0711	×	59
指定相談支援事業所ささえ	真志喜 2丁目 5番 14-103 号島袋7 <sup>ハ</sup> ート	090- 3797-7017	×	19
コロニー児童デイサービスぎのわん	野嵩 1-35-2	893-8301	×	92
未来の宝 アダマス	上原 1-21-11 1階	892-1688	×	100
指定相談支援事業所「たいよう」	大山6丁目 40番 15号(A-9)	988-6121	○	3
相談支援事業所 蒼生	長田 2丁目 15番 1号	893-4137	×	112
楽学喜	宇地泊 549番地 金盛ビル2 階	901-7300	×	8
児童デイサービスまはろ宜野湾大謝名	大謝名 1-3-14-1F ビジュー アルサンセット	917-2247	×	17
JYU×JYU ステーション	大謝名 4丁目 5-20	874-0309	×	35
児童デイサービスまはろ宜野湾志真志	沖縄県志真志 3-9-10- 1F オアシス若葉	943-6273	×	114
コスモス我如古センター	我如古 3丁目 22番 12号	917-2336	×	109
障がい者就労サポートセンターアップドゥ ぎのわん	真志喜 2丁目 4番 8号 102 号室	988-8776	×	18

要配慮者（避難行動要支援者）施設一覧③

名称	住所	電話番号	津波浸水想定 (区域内:○、 区域外:×)	標高 (m)
障害者支援センターアップドウぎ のわん	真志喜二丁目 4 番 3 号 M'S ビル 301 号室	943-5357	×	19
エスピーエフシー株式会社	我如古 1-56-1	890-3660	×	90
パピルス	大山 2 丁目 15 番 14 号	898-9155	×	23
ワーカーズホーム	大謝名四丁目 6 番 28 号	955-1692	×	33
楽学喜サポート アチェンド	宇地泊 549 番地 金森ビル 2F	943-7300	○	9
多機能型事業所 ダルク・サント ウアリオ	大謝名 2 丁目 2-10 サンサン沖縄 大謝名ビル 4F	943-8774	×	57
オハナ 宜野湾	大謝名 5 丁目 7 番地 6 号-1 階	897-3024	×	21
株式会社オレンジハート	宇地泊 636 番地	942-2380	○	3
就労支援研究所	真志喜 1-5-2	943-5585	×	22
スマイルぎのわん	宜野湾 2-10-13	070- 5487-4553	×	91
就労継続支援事業所 あい	愛知一丁目 5 番 11 号	892-2823	×	101
相談支援事業所 くくるばな	大山 6-24-10 コンベンションサ イド BLD 1 階	898-6901	○	8
ケア・コミュニティー結び	宇地泊 751-15-809	870-9155	○	4
コミュニティープラザぎのわん	真栄原 3 丁目 17-2 友愛ビル 3F	897-0812	×	62
ベストスマイル	沖縄県普天間 1-1-17 永山ビル 1F	943-1904	×	67
グループホーム長田	長田三丁目 12 番 6 号	988-8185	×	113
合同会社 マザーハウス	我如古 3 丁目 15 番 34 号	899-2049	×	91
合同会社 y s サポート	伊佐 2 丁目 1 番 16 号ビジョンハ ウス 1F	943-3612	×	9
パーラーみるく	普天間 1-8-1 當山アパート 101	943-7395	×	66
障がい福祉サービス事業所 はご ろも	伊佐 4-4-6	897-7181	○	2
就労支援 美ら風	愛知 1 丁目 5 番 1 号	892-6886	×	102
支援センターみはら 宜野湾	真志喜 588-2 TKハウス 1F	943-0121	×	11
グループホーム わんから家 陽	上原 1 丁目 3-10 2F	098-892-8141	×	106
多機能型事業所 友結	我如古 3 丁目 7 番 5 号 ハイツ山本 101 号室	098-917-1216	×	103
PAI おきなわ	伊佐 4-4-1	098-890-1895	○	2

要配慮者（避難行動要支援者）施設一覧④

名称	住所	電話番号	津波浸水想定 (区域内:○、 区域外:×)	標高 (m)
就労継続支援事業所ゆい沖縄	宜野湾 3-13-1	098-963-6581	×	98
特定非営利活動法人自立就労活動支援センター ゆくい村 たいよう	野嵩 2-35-2	098-893-6363	×	74
就労継続支援センター 新緑の風	大謝名 3-6-9	098-897-5661	×	41
独立行政法人国立病院機構 沖縄病院	我如古 3-20-14	098-898-2121	×	94
就労センター ていだ大山	大山二丁目 7 番 17 号	098-917-4311	×	34
就労サポートセンター ハッピーモア	長田一丁目 29 番 1 号 202 号室	098-917-6155	×	100
訪問介護ステーションそよ風	我如古 4-7-22	098-890-1998	×	74
デイサービスセンターがじまある	宇地泊 100 番地	942-8239	×	9
デイサービスおれんじ	嘉数 2-2-1 広栄メディカルビル 5F	897-0139	×	75
デイサービス 花笠	野嵩 3-33-11	988-8703	×	67
さんだん花ガーデンデイサービス	字宇地泊 715	943-2237	○	6
デイサービスあすなろ	真志喜 3-14-1	927-0174	×	12
デイサービス森の川	真栄原 3-17-2 友愛ビル 1F	897-6778	×	62
リハビリ特化型デイサービス リハビリックス宜野湾店	野嵩 1-2-15 米須店舗 1F	943-0450	×	101
デイサービスおれんじ嘉数	嘉数 2-5-32 (1 階)	898-3502	×	73
デイサービスセンター志真志	志真志 3-2-5	897-3166	×	102
ふれあいデイサービス長田の家	愛知 3-8-21	893-8047	×	94
宜保クリニック デイケアぎぼ	神山 1-2-1	892-6151	×	106
通所リハビリテーション ぎのわん	宜野湾 3-3-13	893-2101	×	92
サトウ株式会社 宜野湾営業所	真志喜 2-1-13	898-8700	×	22
サトウ株式会社 本社	真志喜 2-13-12	898-8703	×	15
沖縄綿久寝具株式会社 ホームケア事業部	上原 2-4-10-1F	892-5511	×	106
ふれあい福祉用具レンタルサービス 宜野湾事業所	我如古 4-3-16 1F (地域包括支援センターふれあい事務所内)	897-4979	×	92
ヘルス&ケアジャパン株式会社	大謝名 1-24-21	890-1177	×	26
シルバー館	上原 1-17-9	893-4498	×	103

要配慮者（避難行動要支援者）施設一覧⑤

名称	住所	電話番号	津波浸水想定 (区域内:○、 区域外:×)	標高 (m)
福寿園	赤道 2-7-2	892-1333	×	109
短期入所生活介護事業所 白浜の里 愛誠園	宇地泊 857	943-1199	○	7
グループホームふれあい	長田 1-4-9	896-0247	×	95
認知症対応型共同生活介護事業所 愛 誠園	伊佐 2-1-6 グランドス テージMG 地下1階	890-3510	×	18
グループホーム若松 ぎのわん	新城 1-20-6	892-5104	×	65
グループホーム まえはら	真栄原 3-6-28	890-1282	×	61
小規模多機能型居宅介護 あいせい園	真志喜 550-3	979-9930	×	14
小規模多機能ホーム若松 ぎのわん	愛知 2-3-2	892-1673	×	105
池原外科胃腸科医院	新城 2-40-27	893-1531	×	66
有料老人ホーム 「ふく福ホーム」	真栄原 1-2-6	898-8816	×	65
有料老人ホーム すみれ荘	大謝名 1-23-10	898-3540	×	26
有料老人ホーム すみれ荘	大謝名 2-7-19	898-3540	×	31
有料老人ホーム すみれ荘	大謝名 3-12-5	898-3540	×	64
有料老人ホーム すみれ荘	真栄原 1-2-11	898-3540	×	67
ベテルの家	志真志 1-20-2	892-0745	×	97
あったかホーム 宇地泊	宇地泊 281-1	897-2002	×	14
有料老人ホーム 藍風(あいかじ)	長田 3-13-10	892-2851	×	113
宅老所 ゆうゆう館	新城 2-40-27 3階	893-1531	×	66
有料老人ホーム みるく花風	長田 1-17-5	892-3085	×	114
あやなすの杜	伊佐 3-9-19	890-5485	○	2
願寿苑 (がじまる)	真栄原 3-7-11	942-8333	×	59
宜野湾市地域包括支援センター ふて んま	普天間 1-9-3	943-4165	×	65
宜野湾市地域包括支援センター ふれ あい	我如古 4-3-16 1F	897-4165	×	92
居宅介護支援事業所みらい	普天間 1-25-17-1F	892-8762	×	63
共同住宅だいの実	真栄原 3-26-9	897-5416	×	61
有料老人ホーム いこいの森	真栄原 3-17-2 3階	897-6778	×	62





# 避難計画検討に資する避難所及び避難路の確認

現地確認様式

		避難所区分		指定避難所／指定緊急避難場所／津波避難ビル					
整理番号	1	施設名称	宜野湾市民会館						
町丁目	野嵩1丁目	所在地	野嵩1-1-2						
外階段の有無	有	電話番号	893-4433						
標高	100.6m	階層	3階						
津波浸水深	0	m	高潮浸水深	0	m	土砂災害警戒区域【急傾斜地】	区域外	震度	6弱

## 避難所の状況

◆現地調査において確認事項(写真撮影による)

・避難所の全景写真①



・避難所の全景写真②



・出入口の写真



## 避難路(避難所へのアクセス路)の状況

◆現地調査において確認事項(写真撮影による)

・避難路の写真(南向け)



・避難路の写真(北向け)



# 避難計画検討に資する避難所及び避難路の確認

現地確認様式

		避難所区分		指定避難所／指定緊急避難場所／津波避難ビル					
整理番号	2	施設名称	野高一区公民館						
町丁目	野嵩2丁目	所在地	野嵩2-21-1						
外階段の有無	有	電話番号	892-2252						
標高	86.4m	階層	2階						
津波浸水深	0	m	高潮浸水深	0	m	土砂災害警戒区域【急傾斜地】	区域外	震度	6弱

## 避難所の状況

◆現地調査において確認事項(写真撮影による)

・避難所の全景写真①



・避難所の全景写真②



・出入口の写真



・看板、避難誘導標識等の写真



## 避難路(避難所へのアクセス路)の状況

◆現地調査において確認事項(写真撮影による)

・避難路の写真(南向け)



・避難路の写真(北西向け)



# 避難計画検討に資する避難所及び避難路の確認

現地確認様式

		避難所区分		指定避難所／指定緊急避難場所／津波避難ビル					
整理番号	3	施設名称	野嵩保育所						
町丁目	野嵩2丁目	所在地	野嵩2-22-12						
外階段の有無	有	電話番号	892-2261						
標高	85.6m	階層	2階						
津波浸水深	0	m	高潮浸水深	0	m	土砂災害警戒区域【急傾斜地】	区域外	震度	6弱

## 避難所の状況

◆現地調査において確認事項(写真撮影による)

・避難所の全景写真①



・避難所の全景写真②



・出入口の写真



## 避難路(避難所へのアクセス路)の状況

◆現地調査において確認事項(写真撮影による)

・避難路の写真(南東向け)



・避難路の写真(北西向け)



# 避難計画検討に資する避難所及び避難路の確認

現地確認様式

		避難所区分		指定避難所／指定緊急避難場所／津波避難ビル					
整理番号	4	施設名称	野嵩二区公民館						
町丁目	野嵩3丁目	所在地	野嵩3-16-2						
外階段の有無	無	電話番号	892-3863						
標高	85.2m	階層	1階						
津波浸水深	0	m	高潮浸水深	0	m	土砂災害警戒区域 【急傾斜地】	区域外	震度	6弱

## 避難所の状況

◆現地調査において確認事項(写真撮影による)

・避難所の全景写真①



・出入口の写真



・避難所の全景写真②



・看板、避難誘導標識等の写真




## 避難路(避難所へのアクセス路)の状況

◆現地調査において確認事項(写真撮影による)

・避難路の写真(北東向け)



・避難路の写真(西向け)



# 避難計画検討に資する避難所及び避難路の確認

現地確認様式

		避難所区分		指定避難所／指定緊急避難場所／津波避難ビル					
整理番号	5	施設名称	野嵩三区公民館						
町丁目	野嵩4丁目	所在地	野嵩4-18-1						
外階段の有無	無	電話番号	892-6100						
標高	83.4m	階層	1階						
津波浸水深	0	m	高潮浸水深	0	m	土砂災害警戒区域 【急傾斜地】	区域外	震度	6弱

## 避難所の状況

◆現地調査において確認事項(写真撮影による)

・避難所の全景写真①



・避難所の全景写真②



・出入口の写真



・看板、避難誘導標識等の写真



## 避難路(避難所へのアクセス路)の状況

◆現地調査において確認事項(写真撮影による)

・避難路の写真(北西向け)



・避難路の写真(南東向け)



# 避難計画検討に資する避難所及び避難路の確認

現地確認様式

		避難所区分		指定避難所／指定緊急避難場所／津波避難ビル					
整理番号	6	施設名称	普天間一区公民館						
町丁目	普天間1丁目	所在地	普天間1-19-1						
外階段の有無	無	電話番号	892-2045						
標高	65.6m	階層	1階						
津波浸水深	0	m	高潮浸水深	0	m	土砂災害警戒区域 【急傾斜地】	区域外	震度	6弱

## 避難所の状況

◆現地調査において確認事項(写真撮影による)

・避難所の全景写真①



・避難所の全景写真②



・出入口の写真



・看板、避難誘導標識等の写真



## 避難路(避難所へのアクセス路)の状況

◆現地調査において確認事項(写真撮影による)

・避難路の写真(西向け)



・避難路の写真(南東向け)



# 避難計画検討に資する避難所及び避難路の確認

現地確認様式

		避難所区分		指定避難所／指定緊急避難場所／津波避難ビル					
整理番号	7	施設名称	普天間小学校						
町丁目	普天間1丁目	所在地	普天間1-10-1						
外階段の有無	無	電話番号	892-3359						
標高	65.0m	階層	3階						
津波浸水深	0	m	高潮浸水深	0	m	土砂災害警戒区域 【急傾斜地】	区域外	震度	6弱

## 避難所の状況

◆現地調査において確認事項(写真撮影による)

・避難所の全景写真①



・避難所の全景写真②



・出入口の写真



## 避難路(避難所へのアクセス路)の状況

◆現地調査において確認事項(写真撮影による)

・避難路の写真(西向け)



・避難路の写真(東向け)



# 避難計画検討に資する避難所及び避難路の確認

現地確認様式

		避難所区分		指定避難所／指定緊急避難場所／津波避難ビル					
整理番号	8	施設名称	普天間二区公民館						
町丁目	普天間1丁目	所在地	普天間1-4-1						
外階段の有無	無	電話番号	892-2796						
標高	70.0m	階層	1階						
津波浸水深	0	m	高潮浸水深	0	m	土砂災害警戒区域 【急傾斜地】	区域外	震度	6弱

## 避難所の状況

◆現地調査において確認事項(写真撮影による)

・避難所の全景写真①



・避難所の全景写真②



・出入口の写真



・看板、避難誘導標識等の写真



## 避難路(避難所へのアクセス路)の状況

◆現地調査において確認事項(写真撮影による)

・避難路の写真(南東向け)



・避難路の写真(北西向け)





# 避難計画検討に資する避難所及び避難路の確認

現地確認様式

		避難所区分		指定避難所／指定緊急避難場所／津波避難ビル					
整理番号	9	施設名称	普天間三区公民館						
町丁目	普天間2丁目	所在地	普天間2-10-1						
外階段の有無	有	電話番号	892-2327						
標高	70.8m	階層	2階						
津波浸水深	0	m	高潮浸水深	0	m	土砂災害警戒区域【急傾斜地】	区域外	震度	6弱

## 避難所の状況

◆現地調査において確認事項(写真撮影による)

・避難所の全景写真①



・避難所の全景写真②



・出入口の写真



・看板、避難誘導標識等の写真



## 避難路(避難所へのアクセス路)の状況

◆現地調査において確認事項(写真撮影による)

・避難路の写真(南向け)



・避難路の写真(北向け)



# 避難計画検討に資する避難所及び避難路の確認

現地確認様式

		避難所区分		指定避難所／指定緊急避難場所／津波避難ビル					
整理番号	10	施設名称	新城区公民館						
町丁目	新城2丁目	所在地	新城2-29-1						
外階段の有無	無	電話番号	892-2528						
標高	63.8m	階層	2階						
津波浸水深	0	m	高潮浸水深	0	m	土砂災害警戒区域 【急傾斜地】	区域外	震度	6弱

## 避難所の状況

◆現地調査において確認事項(写真撮影による)

・避難所の全景写真①



・出入口の写真



・避難所の全景写真②



・看板、避難誘導標識等の写真



## 避難路(避難所へのアクセス路)の状況

◆現地調査において確認事項(写真撮影による)

・避難路の写真(南向け)



・避難路の写真(北向け)



# 避難計画検討に資する避難所及び避難路の確認

現地確認様式

		避難所区分		指定避難所／指定緊急避難場所／津波避難ビル					
整理番号	11	施設名称	新城児童センター						
町丁目	新城2丁目	所在地	新城2-4-11						
外階段の有無	有	電話番号	892-8888						
標高	67.4m	階層	2階						
津波浸水深	0	m	高潮浸水深	0	m	土砂災害警戒区域 【急傾斜地】	区域外	震度	6弱

## 避難所の状況

◆現地調査において確認事項(写真撮影による)

・避難所の全景写真①



・避難所の全景写真②



・出入口の写真




## 避難路(避難所へのアクセス路)の状況

◆現地調査において確認事項(写真撮影による)

・避難路の写真(東向け)



・避難路の写真(西向け)



# 避難計画検討に資する避難所及び避難路の確認

現地確認様式

		避難所区分		指定避難所／指定緊急避難場所／津波避難ビル					
整理番号	12	施設名称	普天間第二小学校						
町丁目	新城2丁目	所在地	新城2-8-19						
外階段の有無	無	電話番号	892-2424						
標高	68.4m	階層	3階						
津波浸水深	0	m	高潮浸水深	0	m	土砂災害警戒区域 【急傾斜地】	区域外	震度	6弱

## 避難所の状況

◆現地調査において確認事項(写真撮影による)

・避難所の全景写真①



・避難所の全景写真②



・出入口の写真



## 避難路(避難所へのアクセス路)の状況

◆現地調査において確認事項(写真撮影による)

・避難路の写真(南向け)



・避難路の写真(北向け)



# 避難計画検討に資する避難所及び避難路の確認

現地確認様式

		避難所区分		指定避難所／指定緊急避難場所／津波避難ビル					
整理番号	13	施設名称	普天間中学校						
町丁目	新城2丁目	所在地	新城2-41-1						
外階段の有無	無	電話番号	892-3328						
標高	74.6m	階層	3階						
津波浸水深	0	m	高潮浸水深	0	m	土砂災害警戒区域 【急傾斜地】	区域外	震度	6弱

## 避難所の状況

◆現地調査において確認事項(写真撮影による)

・避難所の全景写真①



・避難所の全景写真②



・出入口の写真



## 避難路(避難所へのアクセス路)の状況

◆現地調査において確認事項(写真撮影による)

・避難路の写真(南向け)



・避難路の写真(北向け)



# 避難計画検討に資する避難所及び避難路の確認

現地確認様式

		避難所区分		指定避難所／指定緊急避難場所／津波避難ビル					
整理番号	14	施設名称	喜友名区公民館						
町丁目	喜友名2丁目	所在地	喜友名2-16-7						
外階段の有無	有	電話番号	892-3649						
標高	59.4m	階層	2階						
津波浸水深	0	m	高潮浸水深	0	m	土砂災害警戒区域【急傾斜地】	区域外	震度	6弱

## 避難所の状況

◆現地調査において確認事項(写真撮影による)

・避難所の全景写真①



・避難所の全景写真②



・出入口の写真




・看板、避難誘導標識等の写真



## 避難路(避難所へのアクセス路)の状況

◆現地調査において確認事項(写真撮影による)

・避難路の写真(東向け)



・避難路の写真(西向け)



# 避難計画検討に資する避難所及び避難路の確認

現地確認様式

		避難所区分	指定避難所／指定緊急避難場所／津波避難ビル				
整理番号	15	施設名称	勤労青少年ホーム				
町丁目	伊佐4丁目	所在地	伊佐4-7-14				
外階段の有無	有	電話番号	898-4700				
標高	2.4m	階層	2階				
津波浸水深	5.3 m	高潮浸水深	0.66 m	土砂災害警戒区域【急傾斜地】	区域外	震度	6強

## 避難所の状況

◆現地調査において確認事項(写真撮影による)

・避難所の全景写真①



・避難所の全景写真②



・出入口の写真



## 避難路(避難所へのアクセス路)の状況

◆現地調査において確認事項(写真撮影による)

・避難路の写真(南東向け)



・避難路の写真(北西向け)



# 避難計画検討に資する避難所及び避難路の確認

現地確認様式

		避難所区分	指定避難所／指定緊急避難場所／津波避難ビル				
整理番号	16	施設名称	勤労者体育センター				
町丁目	伊佐4丁目	所在地	伊佐4-7-14				
外階段の有無	無	電話番号	898-4700				
標高	2.4m	階層	1階				
津波浸水深	4.94 m	高潮浸水深	0.3 m	土砂災害警戒区域【急傾斜地】	区域外	震度	6強

## 避難所の状況

◆現地調査において確認事項(写真撮影による)

・避難所の全景写真①



・避難所の全景写真②



・出入口の写真



## 避難路(避難所へのアクセス路)の状況

◆現地調査において確認事項(写真撮影による)

・避難路の写真(南東向け)



・避難路の写真(北西向け)





# 避難計画検討に資する避難所及び避難路の確認

現地確認様式

		避難所区分		指定避難所／指定緊急避難場所／津波避難ビル					
整理番号	17	施設名称	伊佐区公民館						
町丁目	伊佐4丁目	所在地	伊佐4-1-11						
外階段の有無	無	電話番号	898-2944						
標高	2.4m	階層	1階						
津波浸水深	5.9	m	高潮浸水深	0.9	m	土砂災害警戒区域【急傾斜地】	区域外	震度	6強

## 避難所の状況

◆現地調査において確認事項(写真撮影による)

・避難所の全景写真①



・避難所の全景写真②



・出入口の写真



・看板、避難誘導標識等の写真



## 避難路(避難所へのアクセス路)の状況

◆現地調査において確認事項(写真撮影による)

・避難路の写真(南東向け)



・避難路の写真(北西向け)



# 避難計画検討に資する避難所及び避難路の確認

現地確認様式

		避難所区分		指定避難所／指定緊急避難場所／津波避難ビル			
整理番号	18	施設名称	うなばら保育所				
町丁目	大山3丁目	所在地	大山3-30-1				
外階段の有無	有	電話番号	898-6337				
標高	4.6m	階層	3階				
津波浸水深	4.06 m	高潮浸水深	0 m	土砂災害警戒区域【急傾斜地】	区域外	震度	6強

## 避難所の状況

◆現地調査において確認事項(写真撮影による)

・避難所の全景写真①



・避難所の全景写真②



・出入口の写真



## 避難路(避難所へのアクセス路)の状況

◆現地調査において確認事項(写真撮影による)

・避難路の写真(東向け)



・避難路の写真(西向け)



# 避難計画検討に資する避難所及び避難路の確認

現地確認様式

		避難所区分		指定避難所／指定緊急避難場所／津波避難ビル					
整理番号	19	施設名称	大山児童センター						
町丁目	大山4丁目	所在地	大山4-14-3						
外階段の有無	無	電話番号	890.-0015						
標高	12.8m	階層	1階						
津波浸水深	0	m	高潮浸水深	0	m	土砂災害警戒区域【急傾斜地】	区域外	震度	6弱

## 避難所の状況

◆現地調査において確認事項(写真撮影による)

・避難所の全景写真①



・避難所の全景写真②



・出入口の写真



## 避難路(避難所へのアクセス路)の状況

◆現地調査において確認事項(写真撮影による)

・避難路の写真(南向け)



・避難路の写真(北向け)



# 避難計画検討に資する避難所及び避難路の確認

現地確認様式

		避難所区分	指定避難所／指定緊急避難場所／津波避難ビル				
整理番号	20	施設名称	マリン支援センター				
町丁目	大山7丁目	所在地	大山7-10-27				
外階段の有無	有	電話番号	942-2200				
標高	3.0m	階層	2階				
津波浸水深	4.77 m	高潮浸水深	0.61 m	土砂災害警戒区域 【急傾斜地】	区域外	震度	6強

## 避難所の状況

◆現地調査において確認事項(写真撮影による)

・避難所の全景写真①



・避難所の全景写真②



・出入口の写真



## 避難路(避難所へのアクセス路)の状況

◆現地調査において確認事項(写真撮影による)

・避難路の写真(東向け)



・避難路の写真(西向け)



# 避難計画検討に資する避難所及び避難路の確認

現地確認様式

避難所区分		指定避難所／指定緊急避難場所／津波避難ビル					
整理番号	21	施設名称	大山区公民館				
町丁目	大山6丁目	所在地	大山6-34-1				
外階段の有無	無	電話番号	897-3303				
標高	3.4m	階層	1階				
津波浸水深	3.89 m	高潮浸水深	0 m	土砂災害警戒区域 【急傾斜地】	区域外	震度	6強

## 避難所の状況

◆現地調査において確認事項(写真撮影による)

・避難所の全景写真①



・避難所の全景写真②



・出入口の写真



## 避難路(避難所へのアクセス路)の状況

◆現地調査において確認事項(写真撮影による)

・避難路の写真(南東向け)



・避難路の写真(北西向け)



# 避難計画検討に資する避難所及び避難路の確認

現地確認様式

		避難所区分		指定避難所／指定緊急避難場所／津波避難ビル					
整理番号	22	施設名称	大山小学校						
町丁目	大山5丁目	所在地	大山5-16-1						
外階段の有無	有	電話番号	897-2174						
標高	22.0m	階層	4階						
津波浸水深	0	m	高潮浸水深	0	m	土砂災害警戒区域【急傾斜地】	区域外	震度	6弱

## 避難所の状況

◆現地調査において確認事項(写真撮影による)

・避難所の全景写真①



・避難所の全景写真②



・出入口の写真



## 避難路(避難所へのアクセス路)の状況

◆現地調査において確認事項(写真撮影による)

・避難路の写真(南向け)



・避難路の写真(東向け)



# 避難計画検討に資する避難所及び避難路の確認

現地確認様式

		避難所区分	指定避難所／指定緊急避難場所／津波避難ビル						
整理番号	23	施設名称	はごろも小学校						
町丁目	大山6丁目	所在地	大山6-23-1						
外階段の有無	有	電話番号	942-2040						
標高	1.2m	階層	4階						
津波浸水深	6.1	m	高潮浸水深	1.68	m	土砂災害警戒区域【急傾斜地】	区域外	震度	6強

## 避難所の状況

◆現地調査において確認事項(写真撮影による)

・避難所の全景写真①



・避難所の全景写真②



・出入口の写真



## 避難路(避難所へのアクセス路)の状況

◆現地調査において確認事項(写真撮影による)

・避難路の写真(南西向け)



・避難路の写真(北向け)



# 避難計画検討に資する避難所及び避難路の確認

現地確認様式

		避難所区分		指定避難所／指定緊急避難場所／津波避難ビル					
整理番号	24	施設名称	宜野湾市立体育館						
町丁目	真志喜4丁目	所在地	真志喜4-2-1						
外階段の有無	有	電話番号	897-2751						
標高	3.8m	階層	1階						
津波浸水深	2.8	m	高潮浸水深	0	m	土砂災害警戒区域【急傾斜地】	区域外	震度	6強

## 避難所の状況

◆現地調査において確認事項(写真撮影による)

・避難所の全景写真①



・避難所の全景写真②



・出入口の写真



## 避難路(避難所へのアクセス路)の状況

◆現地調査において確認事項(写真撮影による)

・避難路の写真(東向け)



・避難路の写真(西向け)





# 避難計画検討に資する避難所及び避難路の確認

現地確認様式

		避難所区分		指定避難所／指定緊急避難場所／津波避難ビル					
整理番号	25	施設名称	真志喜中学校						
町丁目	真志喜3丁目	所在地	真志喜3-19-1						
外階段の有無	無	電話番号	897-3651						
標高	10.8m	階層	3階						
津波浸水深	0	m	高潮浸水深	0	m	土砂災害警戒区域 【急傾斜地】	区域外	震度	6弱

## 避難所の状況

◆現地調査において確認事項(写真撮影による)

・避難所の全景写真①



・避難所の全景写真②



・出入口の写真



## 避難路(避難所へのアクセス路)の状況

◆現地調査において確認事項(写真撮影による)

・避難路の写真(東向け)



・避難路の写真(西向け)



# 避難計画検討に資する避難所及び避難路の確認

現地確認様式

		避難所区分		指定避難所／指定緊急避難場所／津波避難ビル					
整理番号	26	施設名称	真志喜区公民館						
町丁目	真志喜1丁目	所在地	真志喜1-4-10						
外階段の有無	無	電話番号	897-3765						
標高	24.8m	階層	1階						
津波浸水深	0	m	高潮浸水深	0	m	土砂災害警戒区域【急傾斜地】	区域外	震度	6弱

## 避難所の状況

◆現地調査において確認事項(写真撮影による)

・避難所の全景写真①



・避難所の全景写真②



・出入口の写真



・看板、避難誘導標識等の写真



## 避難路(避難所へのアクセス路)の状況

◆現地調査において確認事項(写真撮影による)

・避難路の写真(北東向け)



・避難路の写真(南西向け)



# 避難計画検討に資する避難所及び避難路の確認

現地確認様式

		避難所区分		指定避難所／指定緊急避難場所／津波避難ビル					
整理番号	27	施設名称	市立博物館						
町丁目	真志喜1丁目	所在地	真志喜1-25-1						
外階段の有無	無	電話番号	870-9317						
標高	32.2m	階層	2階						
津波浸水深	0	m	高潮浸水深	0	m	土砂災害警戒区域 【急傾斜地】	区域内	震度	6弱

## 避難所の状況

◆現地調査において確認事項(写真撮影による)

・避難所の全景写真①



・避難所の全景写真②



・出入口の写真



## 避難路(避難所へのアクセス路)の状況

◆現地調査において確認事項(写真撮影による)

・避難路の写真(北東向け)



・避難路の写真(西向け)



# 避難計画検討に資する避難所及び避難路の確認

現地確認様式

		避難所区分	指定避難所／指定緊急避難場所／津波避難ビル				
整理番号	28	施設名称	ベイサイド情報センター				
町丁目	宇地泊	所在地	宇地泊558-18				
外階段の有無	無	電話番号	942-8415				
標高	3.0m	階層	5階				
津波浸水深	5.28 m	高潮浸水深	0.27 m	土砂災害警戒区域【急傾斜地】	区域外	震度	6強

## 避難所の状況

◆現地調査において確認事項(写真撮影による)

・避難所の全景写真①



・避難所の全景写真②



・出入口の写真



## 避難路(避難所へのアクセス路)の状況

◆現地調査において確認事項(写真撮影による)

・避難路の写真(北西向け)



・避難路の写真(南東向け)



# 避難計画検討に資する避難所及び避難路の確認

現地確認様式

		避難所区分		指定避難所／指定緊急避難場所／津波避難ビル					
整理番号	29	施設名称	宇地泊区公民館						
町丁目	字宇地泊	所在地	宇地泊242						
外階段の有無	有	電話番号	897-4048						
標高	9.0m	階層	2階						
津波浸水深	0	m	高潮浸水深	0	m	土砂災害警戒区域【急傾斜地】	区域外	震度	6弱

## 避難所の状況

◆現地調査において確認事項(写真撮影による)

・避難所の全景写真①



・避難所の全景写真②



・出入口の写真



## 避難路(避難所へのアクセス路)の状況

◆現地調査において確認事項(写真撮影による)

・避難路の写真(北西向け)



・避難路の写真(南東向け)



# 避難計画検討に資する避難所及び避難路の確認

現地確認様式

		避難所区分		指定避難所／指定緊急避難場所／津波避難ビル					
整理番号	30	施設名称	大謝名区公民館						
町丁目	大謝名5丁目	所在地	大謝名5-10-1						
外階段の有無	無	電話番号	897-2900						
標高	15.8m	階層	1階						
津波浸水深	0	m	高潮浸水深	0	m	土砂災害警戒区域【急傾斜地】	区域外	震度	6弱

## 避難所の状況

◆現地調査において確認事項(写真撮影による)

・避難所の全景写真①



・避難所の全景写真②



・出入口の写真




・看板、避難誘導標識等の写真



## 避難路(避難所へのアクセス路)の状況

◆現地調査において確認事項(写真撮影による)

・避難路の写真(南東向け)



・避難路の写真(北西向け)



# 避難計画検討に資する避難所及び避難路の確認

現地確認様式

		避難所区分		指定避難所／指定緊急避難場所／津波避難ビル					
整理番号	31	施設名称	大謝名小学校						
町丁目	大謝名5丁目	所在地	大謝名5-12-1						
外階段の有無	有	電話番号	897-2100						
標高	6.2m	階層	2階						
津波浸水深	0	m	高潮浸水深	0	m	土砂災害警戒区域【急傾斜地】	区域外	震度	6強

## 避難所の状況

◆現地調査において確認事項(写真撮影による)

・避難所の全景写真①



・避難所の全景写真②



・出入口の写真



## 避難路(避難所へのアクセス路)の状況

◆現地調査において確認事項(写真撮影による)

・避難路の写真(東向け)



・避難路の写真(北西向け)



# 避難計画検討に資する避難所及び避難路の確認

現地確認様式

		避難所区分	指定避難所／指定緊急避難場所／津波避難ビル						
整理番号	32	施設名称	大謝名団地公民館						
町丁目	大謝名5丁目	所在地	大謝名5-25-1						
外階段の有無	無	電話番号	897-3010						
標高	6.6m	階層	1階						
津波浸水深	0	m	高潮浸水深	0	m	土砂災害警戒区域【急傾斜地】	区域外	震度	6強

## 避難所の状況

◆現地調査において確認事項(写真撮影による)

・避難所の全景写真①



・避難所の全景写真②



・出入口の写真



## 避難路(避難所へのアクセス路)の状況

◆現地調査において確認事項(写真撮影による)

・避難路の写真(南東向け)



・避難路の写真(北西向け)





# 避難計画検討に資する避難所及び避難路の確認

現地確認様式

		避難所区分	指定避難所／指定緊急避難場所／津波避難ビル						
整理番号	33	施設名称	大謝名児童センター						
町丁目	大謝名5丁目	所在地	大謝名5-25-2						
外階段の有無	有	電話番号	897-4117						
標高	6.6m	階層	1階						
津波浸水深	0	m	高潮浸水深	0	m	土砂災害警戒区域 【急傾斜地】	区域外	震度	6強

## 避難所の状況

◆現地調査において確認事項(写真撮影による)

・避難所の全景写真①



・避難所の全景写真②



・出入口の写真



## 避難路(避難所へのアクセス路)の状況

◆現地調査において確認事項(写真撮影による)

・避難路の写真(南東向け)



・避難路の写真(北西向け)



# 避難計画検討に資する避難所及び避難路の確認

現地確認様式

		避難所区分		指定避難所／指定緊急避難場所／津波避難ビル					
整理番号	34	施設名称	上大謝名公民館						
町丁目	大謝名2丁目	所在地	大謝名2-26-7						
外階段の有無	無	電話番号	897-2043						
標高	61.0m	階層	1階						
津波浸水深	0	m	高潮浸水深	0	m	土砂災害警戒区域 【急傾斜地】	区域外	震度	6弱

## 避難所の状況

◆現地調査において確認事項(写真撮影による)

・避難所の全景写真①



・避難所の全景写真②



・出入口の写真



・看板、避難誘導標識等の写真



## 避難路(避難所へのアクセス路)の状況

◆現地調査において確認事項(写真撮影による)

・避難路の写真(南向け)



・避難路の写真(北向け)



# 避難計画検討に資する避難所及び避難路の確認

現地確認様式

		避難所区分		指定避難所／指定緊急避難場所／津波避難ビル					
整理番号	35	施設名称	嘉数ハイツ公民館						
町丁目	嘉数4丁目	所在地	嘉数4-21-5						
外階段の有無	無	電話番号	898-4599						
標高	12.4m	階層	2階						
津波浸水深	0	m	高潮浸水深	0	m	土砂災害警戒区域 【急傾斜地】	区域外	震度	6弱

## 避難所の状況

◆現地調査において確認事項(写真撮影による)

・避難所の全景写真①



・避難所の全景写真②



・出入口の写真



・看板、避難誘導標識等の写真



## 避難路(避難所へのアクセス路)の状況

◆現地調査において確認事項(写真撮影による)

・避難路の写真(南西向け)



・避難路の写真(東向け)



# 避難計画検討に資する避難所及び避難路の確認

現地確認様式

		避難所区分		指定避難所／指定緊急避難場所／津波避難ビル					
整理番号	36	施設名称	嘉数区公民館						
町丁目	嘉数3丁目	所在地	嘉数3-2-22						
外階段の有無	無	電話番号	897-7561						
標高	71.8m	階層	1階						
津波浸水深	0	m	高潮浸水深	0	m	土砂災害警戒区域【急傾斜地】	区域外	震度	6弱

## 避難所の状況

◆現地調査において確認事項(写真撮影による)

・避難所の全景写真①



・避難所の全景写真②



・出入口の写真



## 避難路(避難所へのアクセス路)の状況

◆現地調査において確認事項(写真撮影による)

・避難路の写真(南東向け)



・避難路の写真(北向け)



# 避難計画検討に資する避難所及び避難路の確認

現地確認様式

		避難所区分		指定避難所／指定緊急避難場所／津波避難ビル					
整理番号	37	施設名称	真栄原区公民館						
町丁目	真栄原3丁目	所在地	真栄原3-5-13						
外階段の有無	有	電話番号	898-2326						
標高	60.6m	階層	2階						
津波浸水深	0	m	高潮浸水深	0	m	土砂災害警戒区域 【急傾斜地】	区域外	震度	6弱

## 避難所の状況

◆現地調査において確認事項(写真撮影による)

・避難所の全景写真①



・避難所の全景写真②



・出入口の写真



・看板、避難誘導標識等の写真



## 避難路(避難所へのアクセス路)の状況

◆現地調査において確認事項(写真撮影による)

・避難路の写真(南東向け)



・避難路の写真(北向け)



# 避難計画検討に資する避難所及び避難路の確認

現地確認様式

		避難所区分		指定避難所／指定緊急避難場所／津波避難ビル					
整理番号	38	施設名称	嘉数小学校						
町丁目	真栄原1丁目	所在地	真栄原1-13-1						
外階段の有無	有	電話番号	898-2630						
標高	71.8m	階層	3階						
津波浸水深	0	m	高潮浸水深	0	m	土砂災害警戒区域【急傾斜地】	区域外	震度	6弱

## 避難所の状況

◆現地調査において確認事項(写真撮影による)

・避難所の全景写真①



・避難所の全景写真②



・出入口の写真



## 避難路(避難所へのアクセス路)の状況

◆現地調査において確認事項(写真撮影による)

・避難路の写真(北東向け)



・避難路の写真(南西向け)



# 避難計画検討に資する避難所及び避難路の確認

現地確認様式

		避難所区分		指定避難所／指定緊急避難場所／津波避難ビル					
整理番号	39	施設名称	保健相談センター						
町丁目	真栄原1丁目	所在地	真栄原1-13-15						
外階段の有無	無	電話番号	898-5583						
標高	71.4m	階層	2階						
津波浸水深	0	m	高潮浸水深	0	m	土砂災害警戒区域【急傾斜地】	区域外	震度	6弱

## 避難所の状況

◆現地調査において確認事項(写真撮影による)

・避難所の全景写真①



・避難所の全景写真②



・出入口の写真



## 避難路(避難所へのアクセス路)の状況

◆現地調査において確認事項(写真撮影による)

・避難路の写真(北東向け)



・避難路の写真(南西向け)



# 避難計画検討に資する避難所及び避難路の確認

現地確認様式

		避難所区分		指定避難所／指定緊急避難場所／津波避難ビル					
整理番号	40	施設名称	嘉数中学校						
町丁目	字我如古	所在地	我如古442						
外階段の有無	有	電話番号	898-2642						
標高	65.0m	階層	4階						
津波浸水深	0	m	高潮浸水深	0	m	土砂災害警戒区域【急傾斜地】	区域外	震度	6弱

## 避難所の状況

◆現地調査において確認事項(写真撮影による)

・避難所の全景写真①



・避難所の全景写真②



・出入口の写真



## 避難路(避難所へのアクセス路)の状況

◆現地調査において確認事項(写真撮影による)

・避難路の写真(南西向け)



・避難路の写真(北東向け)





# 避難計画検討に資する避難所及び避難路の確認

現地確認様式

		避難所区分		指定避難所／指定緊急避難場所／津波避難ビル					
整理番号	41	施設名称	我如古区公民館						
町丁目	我如古1丁目	所在地	我如古1-36-12						
外階段の有無	無	電話番号	898-6304						
標高	93.0m	階層	1階						
津波浸水深	0	m	高潮浸水深	0	m	土砂災害警戒区域 【急傾斜地】	区域外	震度	6弱

## 避難所の状況

◆現地調査において確認事項(写真撮影による)

・避難所の全景写真①



・避難所の全景写真②



・出入口の写真



・看板、避難誘導標識等の写真



## 避難路(避難所へのアクセス路)の状況

◆現地調査において確認事項(写真撮影による)

・避難路の写真(南西向け)



・避難路の写真(北東向け)



# 避難計画検討に資する避難所及び避難路の確認

現地確認様式

		避難所区分		指定避難所／指定緊急避難場所／津波避難ビル					
整理番号	42	施設名称	市民図書館						
町丁目	我如古3丁目	所在地	我如古3-4-10						
外階段の有無	無	電話番号	897-4646						
標高	97.8m	階層	3階						
津波浸水深	0	m	高潮浸水深	0	m	土砂災害警戒区域 【急傾斜地】	区域外	震度	6弱

## 避難所の状況

◆現地調査において確認事項(写真撮影による)

・避難所の全景写真①



・避難所の全景写真②



・出入口の写真



## 避難路(避難所へのアクセス路)の状況

◆現地調査において確認事項(写真撮影による)

・避難路の写真(北向け)



・避難路の写真(南向け)



# 避難計画検討に資する避難所及び避難路の確認

現地確認様式

		避難所区分		指定避難所／指定緊急避難場所／津波避難ビル					
整理番号	43	施設名称	我如古児童センター						
町丁目	我如古2丁目	所在地	我如古2-5-1						
外階段の有無	無	電話番号	897-6767						
標高	103.6m	階層	2階						
津波浸水深	0	m	高潮浸水深	0	m	土砂災害警戒区域【急傾斜地】	区域外	震度	6弱

## 避難所の状況

◆現地調査において確認事項(写真撮影による)

・避難所の全景写真①



・避難所の全景写真②



・出入口の写真



## 避難路(避難所へのアクセス路)の状況

◆現地調査において確認事項(写真撮影による)

・避難路の写真(東向け)



・避難路の写真(西向け)



# 避難計画検討に資する避難所及び避難路の確認

現地確認様式

		避難所区分		指定避難所／指定緊急避難場所／津波避難ビル					
整理番号	44	施設名称	宜野湾区公民館						
町丁目	宜野湾1丁目	所在地	宜野湾1-22-24						
外階段の有無	無	電話番号	892-5365						
標高	100.2m	階層	1階						
津波浸水深	0	m	高潮浸水深	0	m	土砂災害警戒区域【急傾斜地】	区域外	震度	6弱

## 避難所の状況

◆現地調査において確認事項(写真撮影による)

・避難所の全景写真①



・避難所の全景写真②



・出入口の写真



・看板、避難誘導標識等の写真



## 避難路(避難所へのアクセス路)の状況

◆現地調査において確認事項(写真撮影による)

・避難路の写真(南東向け)



・避難路の写真(北西向け)



# 避難計画検討に資する避難所及び避難路の確認

現地確認様式

		避難所区分		指定避難所／指定緊急避難場所／津波避難ビル					
整理番号	45	施設名称	宜野湾保育所						
町丁目	宜野湾3丁目	所在地	宜野湾3-13-10						
外階段の有無	有	電話番号	892-1502						
標高	99.6m	階層	2階						
津波浸水深	0	m	高潮浸水深	0	m	土砂災害警戒区域 【急傾斜地】	区域外	震度	6弱

## 避難所の状況

◆現地調査において確認事項(写真撮影による)

・避難所の全景写真①



・避難所の全景写真②



・出入口の写真



## 避難路(避難所へのアクセス路)の状況

◆現地調査において確認事項(写真撮影による)

・避難路の写真(東向け)



・避難路の写真(西向け)



# 避難計画検討に資する避難所及び避難路の確認

現地確認様式

		避難所区分		指定避難所／指定緊急避難場所／津波避難ビル					
整理番号	46	施設名称	志真志小学校						
町丁目	宜野湾3丁目	所在地	宜野湾3-5-1						
外階段の有無	有	電話番号	892-3206						
標高	94.8m	階層	4階						
津波浸水深	0	m	高潮浸水深	0	m	土砂災害警戒区域【急傾斜地】	区域外	震度	6弱

## 避難所の状況

◆現地調査において確認事項(写真撮影による)

・避難所の全景写真①



・避難所の全景写真②



・出入口の写真



## 避難路(避難所へのアクセス路)の状況

◆現地調査において確認事項(写真撮影による)

・避難路の写真(東向け)



・避難路の写真(西向け)



# 避難計画検討に資する避難所及び避難路の確認

現地確認様式

		避難所区分		指定避難所／指定緊急避難場所／津波避難ビル					
整理番号	47	施設名称	人材育成交流センター						
町丁目	志真志1丁目	所在地	志真志1-15-22						
外階段の有無	有	電話番号	896-1215						
標高	98.4m	階層	2階						
津波浸水深	0	m	高潮浸水深	0	m	土砂災害警戒区域 【急傾斜地】	区域外	震度	6強

## 避難所の状況

◆現地調査において確認事項(写真撮影による)

・避難所の全景写真①



・避難所の全景写真②




・出入口の写真



## 避難路(避難所へのアクセス路)の状況

◆現地調査において確認事項(写真撮影による)

・避難路の写真(南向け)



・避難路の写真(北向け)



# 避難計画検討に資する避難所及び避難路の確認

現地確認様式

		避難所区分		指定避難所／指定緊急避難場所／津波避難ビル					
整理番号	48	施設名称	男女共同参画支援センター						
町丁目	志真志1丁目	所在地	志真志1-15-22-2						
外階段の有無	有	電話番号	896-1616						
標高	102.0m	階層	3階						
津波浸水深	0	m	高潮浸水深	0	m	土砂災害警戒区域 【急傾斜地】	区域外	震度	6強

## 避難所の状況

◆現地調査において確認事項(写真撮影による)


・避難所の全景写真①



・避難所の全景写真②



・出入口の写真



## 避難路(避難所へのアクセス路)の状況

◆現地調査において確認事項(写真撮影による)

・避難路の写真(南向け)



・避難路の写真(北向け)





# 避難計画検討に資する避難所及び避難路の確認

現地確認様式

		避難所区分		指定避難所／指定緊急避難場所／津波避難ビル					
整理番号	49	施設名称	長田区公民館						
町丁目	長田4丁目	所在地	長田4-4-11						
外階段の有無	無	電話番号	892-3321						
標高	108.0m	階層	1階						
津波浸水深	0	m	高潮浸水深	0	m	土砂災害警戒区域【急傾斜地】	区域外	震度	6弱

## 避難所の状況

◆現地調査において確認事項(写真撮影による)

・避難所の全景写真①



・避難所の全景写真②



・出入口の写真



・看板、避難誘導標識等の写真



## 避難路(避難所へのアクセス路)の状況

◆現地調査において確認事項(写真撮影による)

・避難路の写真(南東向け)



・避難路の写真(北西向け)



# 避難計画検討に資する避難所及び避難路の確認

現地確認様式

		避難所区分		指定避難所／指定緊急避難場所／津波避難ビル					
整理番号	50	施設名称	長田小学校						
町丁目	長田3丁目	所在地	長田3-19-1						
外階段の有無	有	電話番号	892-1177						
標高	120.2m	階層	3階						
津波浸水深	0	m	高潮浸水深	0	m	土砂災害警戒区域 【急傾斜地】	区域外	震度	6弱

## 避難所の状況

◆現地調査において確認事項(写真撮影による)

・避難所の全景写真①



・避難所の全景写真②



・出入口の写真



## 避難路(避難所へのアクセス路)の状況

◆現地調査において確認事項(写真撮影による)

・避難路の写真(東向け)



・避難路の写真(西向け)



# 避難計画検討に資する避難所及び避難路の確認

現地確認様式

		避難所区分		指定避難所／指定緊急避難場所／津波避難ビル					
整理番号	51	施設名称	宜野湾小学校						
町丁目	字愛知	所在地	神山1-1-1						
外階段の有無	有	電話番号	892-3006						
標高	103.0m	階層	3階						
津波浸水深	0	m	高潮浸水深	0	m	土砂災害警戒区域【急傾斜地】	区域外	震度	6弱

## 避難所の状況

◆現地調査において確認事項(写真撮影による)

・避難所の全景写真①



・避難所の全景写真②



・出入口の写真



## 避難路(避難所へのアクセス路)の状況

◆現地調査において確認事項(写真撮影による)

・避難路の写真(南西向け)



・避難路の写真(北東向け)



# 避難計画検討に資する避難所及び避難路の確認

現地確認様式

		避難所区分		指定避難所／指定緊急避難場所／津波避難ビル					
整理番号	52	施設名称	愛知県公民館						
町丁目	字愛知	所在地	愛知2-6-1						
外階段の有無	有	電話番号	892-1766						
標高	113.6m	階層	2階						
津波浸水深	0	m	高潮浸水深	0	m	土砂災害警戒区域 【急傾斜地】	区域外	震度	6弱

## 避難所の状況

◆現地調査において確認事項(写真撮影による)

・避難所の全景写真①



・避難所の全景写真②



・出入口の写真



・看板、避難誘導標識等の写真



## 避難路(避難所へのアクセス路)の状況

◆現地調査において確認事項(写真撮影による)

・避難路の写真(東向け)



・避難路の写真(西向け)



# 避難計画検討に資する避難所及び避難路の確認

現地確認様式

		避難所区分		指定避難所／指定緊急避難場所／津波避難ビル					
整理番号	53	施設名称	社会福祉センター						
町丁目	赤道2丁目	所在地	赤道2-7-1						
外階段の有無	無	電話番号	892-6525						
標高	115.2m	階層	2階						
津波浸水深	0	m	高潮浸水深	0	m	土砂災害警戒区域【急傾斜地】	区域外	震度	6弱

## 避難所の状況

◆現地調査において確認事項(写真撮影による)

・避難所の全景写真①



・避難所の全景写真②



・出入口の写真



## 避難路(避難所へのアクセス路)の状況

◆現地調査において確認事項(写真撮影による)

・避難路の写真(南西向け)



・避難路の写真(北東向け)



# 避難計画検討に資する避難所及び避難路の確認

現地確認様式

		避難所区分		指定避難所／指定緊急避難場所／津波避難ビル					
整理番号	54	施設名称	福寿園						
町丁目	赤道2丁目	所在地	赤道2-7-2						
外階段の有無	有	電話番号	892-1333						
標高	109.2m	階層	2階						
津波浸水深	0	m	高潮浸水深	0	m	土砂災害警戒区域 【急傾斜地】	区域外	震度	6弱

## 避難所の状況

◆現地調査において確認事項(写真撮影による)

・避難所の全景写真①



・避難所の全景写真②



・出入口の写真



## 避難路(避難所へのアクセス路)の状況

◆現地調査において確認事項(写真撮影による)

・避難路の写真(南西向け)



・避難路の写真(北向け)



# 避難計画検討に資する避難所及び避難路の確認

現地確認様式

		避難所区分		指定避難所／指定緊急避難場所／津波避難ビル					
整理番号	55	施設名称	赤道老人福祉センター						
町丁目	赤道1丁目	所在地	赤道1-5-17						
外階段の有無	有	電話番号	893-6400						
標高	99.0m	階層	2階						
津波浸水深	0	m	高潮浸水深	0	m	土砂災害警戒区域 【急傾斜地】	区域外	震度	6弱

## 避難所の状況

◆現地調査において確認事項(写真撮影による)

・避難所の全景写真①



・避難所の全景写真②



・出入口の写真



## 避難路(避難所へのアクセス路)の状況

◆現地調査において確認事項(写真撮影による)

・避難路の写真(西向け)



・避難路の写真(北東向け)



# 避難計画検討に資する避難所及び避難路の確認

現地確認様式

		避難所区分		指定避難所／指定緊急避難場所／津波避難ビル					
整理番号	56	施設名称	赤道児童センター						
町丁目	赤道1丁目	所在地	赤道1-5-16						
外階段の有無	有	電話番号	892-3397						
標高	101.0m	階層	1階						
津波浸水深	0	m	高潮浸水深	0	m	土砂災害警戒区域【急傾斜地】	区域外	震度	6弱

## 避難所の状況

◆現地調査において確認事項(写真撮影による)

・避難所の全景写真①



・避難所の全景写真②



・出入口の写真



## 避難路(避難所へのアクセス路)の状況

◆現地調査において確認事項(写真撮影による)

・避難路の写真(西向け)



・避難路の写真(北東向け)





# 避難計画検討に資する避難所及び避難路の確認

現地確認様式

		避難所区分		指定避難所／指定緊急避難場所／津波避難ビル					
整理番号	57	施設名称	宜野湾中学校						
町丁目	赤道1丁目	所在地	赤道1-15-1						
外階段の有無	有	電話番号	893-1397						
標高	95.8m	階層	3階						
津波浸水深	0	m	高潮浸水深	0	m	土砂災害警戒区域 【急傾斜地】	区域外	震度	6弱

## 避難所の状況

◆現地調査において確認事項(写真撮影による)

・避難所の全景写真①



・避難所の全景写真②



・出入口の写真



## 避難路(避難所へのアクセス路)の状況

◆現地調査において確認事項(写真撮影による)

・避難路の写真(南向け)



・避難路の写真(西向け)



# 避難計画検討に資する避難所及び避難路の確認

現地確認様式

		避難所区分		指定避難所／指定緊急避難場所／津波避難ビル					
整理番号	58	施設名称	中原区公民館						
町丁目	赤道1丁目	所在地	赤道1-18-1						
外階段の有無	無	電話番号	892-5303						
標高	100.0m	階層	1階						
津波浸水深	0	m	高潮浸水深	0	m	土砂災害警戒区域 【急傾斜地】	区域外	震度	6弱

## 避難所の状況

◆現地調査において確認事項(写真撮影による)

・避難所の全景写真①



・避難所の全景写真②



・出入口の写真



・看板、避難誘導標識等の写真



## 避難路(避難所へのアクセス路)の状況

◆現地調査において確認事項(写真撮影による)

・避難路の写真(南東向け)



・避難路の写真(北西向け)

