参考資料

1.　環境づくりの方針の具体化方策の検討

（１）先進的な取り組み事例の整理

環境づくりの方針の具体化方策を検討するため、自治体等で包括的に実施されている地下水及び緑の保全活用に係る取り組み事例を整理した。

１）地下水の保全・利活用に向けた自治体での取組事例

①　宮古島地下ダム

取り組みのポイント

①宮古島における地層の特徴と水利用について
②国営農業用水源開発計画
③地下ダム技術の実証と普及
④水の大切さを啓発するためのイベントの開催、「畑水の日」の制定

①宮古島における地層の特徴と水利用について

宮古島は琉球石灰岩層による台地状の地形で、河川や湖沼等が無く、湧水や雨水などの古来より水が貴重なものとして、積極的に生活用水等に利用されてきた。

- 宮古島は平坦な台地状の地形で、河川や湖沼が無く、地質は島尻マージ・琉球石灰岩層・島尻層の３つに分かれている。
- 琉球石灰岩層は非常に透水性が高く、降水の約４０％は直ちに浸透して地下水となり、地下水盆に貯留される一部を除いては、ほとんどが海へ流出する。
- 宮古島では古来より、洞穴湧水や海岸断崖湧水等の「ガー」から地下水を汲み、甕やタンクなどに雨水を蓄えて、生活用水を賄ってきた。
- 島の半分以上面積を占める耕地全域が「水なし農業」であり、４年に１回は干ばつ被害を受けていた。

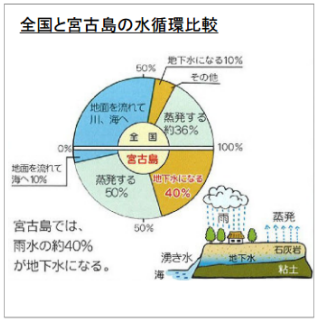

②国営農業用水源開発計画

農業水源開発のための調査が実施され、約５年の調査の結果に地下ダムの構想が実現した。

- 昭和 47 年の沖縄本土復帰以降、淡水湖計画が持ち上がったが、結果としては中止された。
- 並行して実施された地下水調査により、地下水下流側に止水壁を築造できれば大量の貯水ができるという、世界に類のない地下ダム構想が浮上した。
- 昭和 49 年より実験的なダムとして皆福地下ダム（総貯水量 70 ㎥）の調査が開始され、５年後に完成したことにより、農業水源開発への道が開かれた。

③地下ダム技術の実証と普及

皆福地下ダムでの実証により、地下ダム技術が普及し、他地区での農業用地下ダムの建設に展開している。

- 沖縄県内で８箇所、喜界島で１箇所の地下ダムが完成し、その他、宮古島で２箇所、伊江島、沖永良部島で計４箇所の地下ダムの建設事業が実施中。
- 宮古島市においては、新規就農者数及びマンゴー作付面積が、地下ダムの建設以来、増加傾向にある。

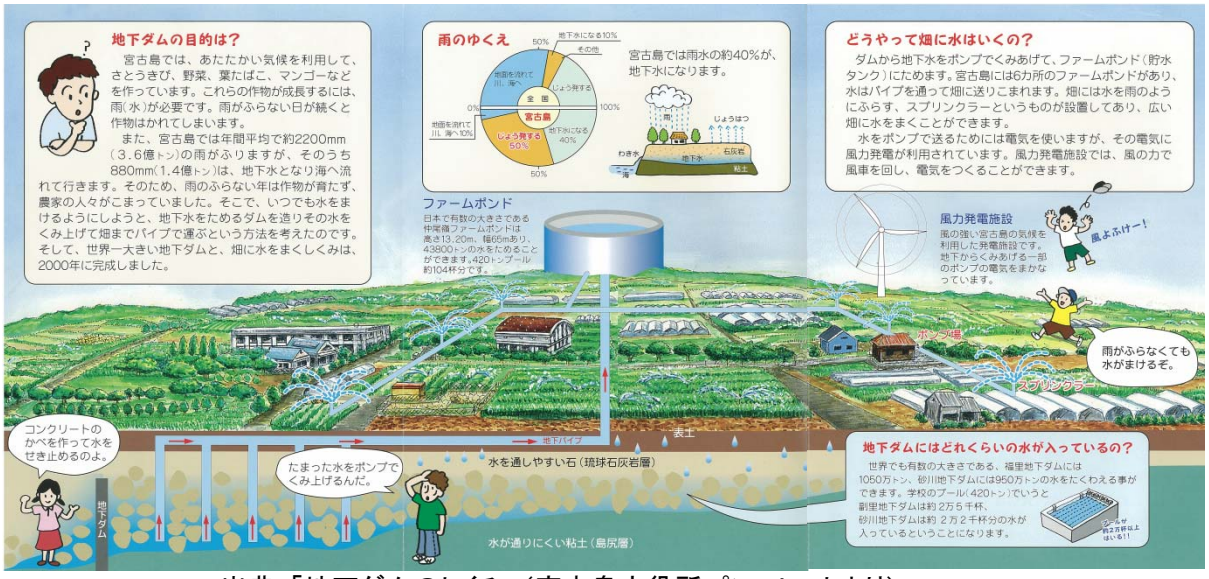

出典:「地下ダムのしくみ」（宮古島市役所パンフレットより）

④水の大切さを啓発するためのイベントの開催、「畑水の日」の制定

先人達の思いを偲び、水との関わり方を次世代へと継承する活動が行われている。

- 宮古島の水道企業団が水の大切さを啓発するために平成元年～平成 17 年の「天女の水まつり」、それを引き継ぐ形で平成 22 年から「宮古水まつり」が開催されている。
- 宮古島の先人達が偉業を成し遂げたことから沖縄県で唯一「疎水百選」に選出されている「宮古用水」を、水に苦労した歴史や水への感謝を忘れることなく次世代へ継承することが大事であるとの思いから開催。

- 平成 24 年から８月３日を宮古島方言の語呂に合わせて「畑水（ぱりみず）の日」と制定し、毎年この日に感謝をこめて農業水利施設を清掃する活動が実施されている。
- 「畑水の日」制定にあたっては、北部８集落が管理活動等により絆を深め、まつりを開催したことにより、その活動を宮古全域に広げたいと考えたことが契機となった。

出典:「宮古島における農業用水開発 の歴史と農業水利施設の継承～地下ダムで潤う宮古島農業～」
（http://ogb.go.jp/nousui/nns/miyakoirabu/f_event/20141026mizu.pdf）

２）緑の保全・創出に向けた自治体での取組事例

緑の保全･創出に向けた先進的な取り組みとして､横浜市及びつくば市の事例を整理した。

①　横浜市「横浜みどりアップ計画」

取り組みのポイント

①トップダウンによるプロジェクトの円滑な遂行
②中期計画、水と緑の基本計画などの上位計画への位置付け
③市民アンケート・シンポジウム等の実施
④みどり税の導入による財源確保
⑤アクションプランの設定

①トップダウンによるプロジェクトの円滑な遂行

基本計画策定後､副市長からなるトップダウンのプロジェクトを実施｡行政と一体となり､検討会・シンポジウムを経て、平成 30 年までの目標を立て継続して計画が実施されてい

≪　経緯等　≫

【平成１８年度】
- １２月　**横浜市中期計画・横浜水と緑の基本計画　　策定**
- ２月　市街化調整区域のあり方検討委員会　最終答申

【平成１９年度】
- ５月　**副市長プロジェクト「横浜みどりアップ・脱温暖化プロジェクト」　設置・検討**
- ９月　**市街化調整区域の農地・樹林地所有者アンケートの実施**
- １２月　横浜市環境創造審議会からの提言「緑施策の重点取組について」
  横浜市税制研究会　中間報告
- ３月　農政施策検討会　設置

【平成２０年度】
- ５月　**横浜の緑に関する市民意識調査（市民１万人アンケート）の実施**
- ６月　**横浜市税制研究会　中間整理**
- ７月　農政施策検討会からの提言「横浜における今後の農政施策について」
  シンポジウム「横浜の豊かな緑を次世代につなげるために」　　開催
  横浜みどりアップ計画（新規・拡充施策）（素案）　　公表
- ８月　横浜市税制研究会　緑の保全・創造に向けた課税自主権の活用に関する最終報告

②中期計画、水と緑の基本計画などの上位計画への位置付け

緑を「守り」「つくり」「育てる」の３つの分野で取り組みを進め、緑の保全・創造に向けた新たな制度等の活用・検討を図ることを目標とし、みどりアップ計画を推進。

「横浜市水と緑の基本計画」p208

事業内容・目標（面積）について記載

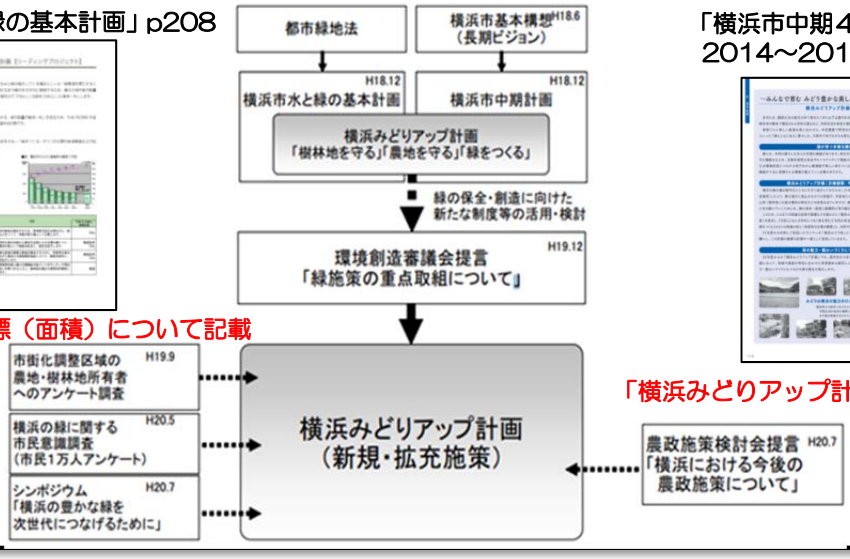

「横浜市中期４か年計画
2014～2017」P118

「横浜みどりアップ計画の推進」を明記

③市民アンケートの実施

個人１万人、法人１千社を対象に、横浜の緑に関する市民意識調査を実施。(平成 20 年８月実施)
個人、法人ともに緑化の推進について前向き、協力的な回答を示した。



・回収率　個人：28.7%　　法人：21.4%

【設問例】
〇みどり税による負担についてどう考えるか。
・個人：「負担してもよい」「金額によっては負担してもよい」合計 79%
・法人：「負担してもよい」「割合によっては負担してもよい」合計 67%

〇どのような取り組みに優先して取り組むべきか（複数回答可）。
・個人：緑化の推進（1562 人）、維持管理推進（1083 人）
・法人：緑化の推進（105 社）、継続保有の促進（80 社）

④みどり税の導入による財源確保

「横浜みどりアップ計画（新規・拡充施策）」の着実な推進に向けては、**安定した財源の確保の一環として、新たな市民負担についても、横浜市税制研究会において検討**（平成 19 年以降）。
市民アンケート結果を踏まえた負担額の検討も実施

⑤アクションプランの設定

３つの分野で取り組みを進め，その中で細分化された事業・計画を実施。市が主体となる事業の他に、住民一体型の事業、補助金制度を取り入れる事業など多彩に展開している。

事業内容・取組状況

事業内容

- 継続保有の促進
- 維持管理推進
- 利活用促進
- 確実な担保

- 継続保有の促進
- 農業振興
- 農地保全
- 担い手育成
- 確実な担保

- 緑化推進

クリック

枠内をクリックすると詳しい事業概要をご覧になれます。

■ 緑化推進(緑をつくる)

施策	事業名	事業内容
●地域緑のまちづくり	○地域緑のまちづくり事業	○地域緑のまちづくり事業（平成21～25年度） 住宅地、商店街、オフィス街、工業地域などさまざまな地域にふさわしい緑化を地域ぐるみで進め、街に緑を増やします。 具体的には、緑の専門家を派遣し、地域での計画づくり等を支援するとともに、計画に基づく民有地と公有地の緑化について、費用から管理の費用を一部助成し、地域の緑化を推進します。 これにより、緑の増加が実感できるとともに、緑と身近にふれあえる市民生活、地域コミュニティの場づくりを目指します。 ・ 地域緑のまちづくり事業のあらまし（PDF形式、2.85MB） ○地域緑のまちづくり事業（平成26年度～）についてはこちら
●公共施設緑化と民有地緑化助成の拡充	○民有地緑化助成事業	民有地への屋上壁面緑化助成や名木古木保存事業などの制度拡充、ブロック塀からの生垣への転換事業、緑化用樹木の配布等により、市民による緑化の取組みを支援します。 ・ 屋上緑化等助成事業について （この事業は平成26年度から、「民有地緑化助成事業」に移行されました。詳しくはこちら→民有地における緑化の助成について） ・ 名木古木保存制度について ・ 生垣設置事業について （この事業は平成25年度末をもって終了しました） ・ 人生記念樹事業について ・ 区民花壇事業について （この事業は平成25年度末をもって終了しました） ・ 園庭芝生化事業について （この事業は平成26年度から、「民間保育所・小中学校等緑化助成事業」に移行されました。詳しくはこちら→保育園・幼稚園・学校等の緑化の助成について）
	○公共施設緑化事業	公共施設の緑化を更に推進します。
	○公共施設緑化管理事業	良好な管理を推進します。
●道路沿の維持管理	○いきいき道路樹事業	街路樹のせん定規定を再めることで、都市の美観を向上させ、樹木の健全で良好な生育を図ります。
●民有地緑化の誘導等	○民有地緑化の誘導等	一定規模以上の敷地に建築を行う場合に緑化を義務付ける緑化地域制度等をはじめ、諸制度を効果的に運用し、かつ充実化を図ります。　また、継続して国への制度要望(緑化地域制度の拡充)を行います。
	○建築物の敷地に対する固定資産税等の減免	緑化の総量を5%超える緑化に対し、固定資産税等を軽減します。 建築物の敷地に対する緑化保全契約

●植林地を守る
●農地を守る
●緑をつくる

３つの大きな枠組みの中でさらに細かな事業を設定。

○植林地を守る
・緑地再生・管理事業
・緑地安全・防災対策事業
・よこはま協働の森基金制度の見直し
・森づくりリーダー等育成事業

○農地をつくる
・農園付公園整備事業
・施設の省エネルギー化推進事業

○緑をつくる
・地域緑のまちづくり事業
・いきいき街路樹事業

＜例＞いきいき街路樹事業

横浜みどりアップ計画に基づき、日常的な維持管理に加え、せん定頻度・感覚を管理することで樹木の健全で良好な生育を図る取り組みを実施。

平成 21 年度から「横浜みどりアップ計画」に基づいて、街路樹（高木）のせん定頻度を上げる「いきいき街路樹事業」が始まった。

〇維持管理の内容
・樹木のせん定、刈り込み
・植樹帯の除草

〇ポイント
・街路樹のせん定頻度を高める
　都市の景観向上、健全で良好な生育
・せん定間隔を短くする
　美しい並木と街並みの創生
⇒樹木のきめ細やかな管理
　健康な樹木の生育

※「いきいき街路樹事業」は、「横浜みどり税」の財源の一部を活用して実施している。

② つくば市「研究学園都市」

取り組みのポイント

① 日本住宅公団（現，都市再生機構）による、マスタープランの作成，基盤整等
② 景観法に基づいた景観形成重点地区の制定、良好な景観の形成に関する方針
③ つくば市による森林保全活動
④ つくば生け垣設置奨励補助金
⑤ アクションプランの設定

経緯等

【昭和 31 年】首都圏整備委員会を設置し首都機能の一部を移転することに関する検討を始める。
【昭和 38 年】９月に筑波山麓（注：現在のつくば市と牛久市）に 4,000ha の研究学園都市を建設することが閣議了解される。
【昭和 43 年】着工開始。昭和 55 年に機関の移転が終了。
並行して都市機能の整備が進められる。
【昭和４５年】筑波研究学園都市建設法制定

【平成１０年】４月、「研究学園地区建設計画」(研究学園地区)、「周辺開発地区整備計画」(周辺開発地区)制定
【平成１６年】６月、景観法制定
【平成１９年】６月、つくば市景観条例制定
【平成２４年】７月、「研究学園地区まちづくりビジョン」、策定
【平成 25 年】４月、つくば生け垣設置奨励補助金制度施行

①日本住宅公団（現，都市再生機構）による、マスタープランの作成，基盤整備

筑波研究学園都市の建設は，国土庁（現，国土交通省）が全体の調整等を実施し，日本住宅公団（現，都市再生機構）が，マスタープランの作成，基盤整備等を行った。

学園都市建設にあたって，４つの事業手法を組み合わせて行った。

1. 一団地の官公庁施設事業
   国の教育・研究機関の整備を行う事業（約 1,460ha）
2. 新住宅市街地開発事業
   土地を全面買収して造成し，計画的に住宅地などの整備を行う事業（約 260ha）
   住宅の建設にあたっては，セットバックや緑地など様々な事項の詳細基準を定めた「筑波研究学園都市住宅市街地の建設に関する計画標準」により誘導が行われ，良好な住環境が創出されるよう建設が行われた。
3. 土地区画整理事業
   減歩することにより公共用地を確保する事業（約 1,100ha）
4. 都市計画公園事業
   住民の憩いの場を確保するために公園を整備する事業（約 30ha）
   公園・緑地の確保目標として、都市公園の確保目標水準を、市民一人当たり 10 ㎡以上とした。

②景観法に基づいた景観形成重点地区の制定、良好な景観の形成に関する方針

景観法およびつくば市景観条例第８条に基づき、「景観形成重点地区」を制定し、異なる特色を持つゾーンに適した景観形成方針を定めた。

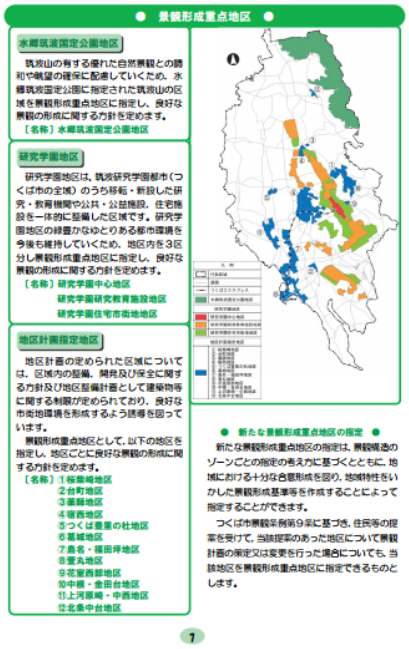

● 景観形成重点地区 ●

水郷筑波国定公園地区

筑波山の有する優れた自然景観との調和や眺望の確保に配慮していくため、水郷筑波国定公園に指定された筑波山の区域を景観形成重点地区に指定し、良好な景観の形成に関する方針を定めます。

【名称】水郷筑波国定公園地区

研究学園地区

研究学園地区は、筑波研究学園都市（つくば市の全域）のうち移転・新設した研究・教育機関や公共・公益施設、住宅施設を一体的に整備した区域です。研究学園地区の緑豊かなゆとりある都市環境を今後も維持していくため、地区内を３区分し景観形成重点地区に指定し、良好な景観の形成に関する方針を定めます。

【名称】研究学園中心地区
研究学園研究教育施設地区
研究学園住宅市街地地区

地区計画指定地区

地区計画の定められた区域については、区域内の整備、開発及び保全に関する方針及び地区整備計画として建築物等に関する制限が定められており、良好な市街地環境を形成するよう誘導を図っています。

景観形成重点地区として、以下の地区を指定し、地区ごとに良好な景観の形成に関する方針を定めます。

【名称】①桜南地区
②台町地区
③菅間地区
④宿西地区
⑤つくば豊里の杜地区
⑥葛城地区
⑦島名・福田坪地区
⑧筑丸地区
⑨花室西部地区
⑩中根・金田台地区
⑪上河原崎・中西地区
⑫北条中台地区

● 新たな景観形成重点地区の指定 ●

新たな景観形成重点地区の指定は、景観構造のゾーンごとの指定の考え方に基づくとともに、地域における十分な合意形成を図り、地域特性をいかした景観形成基準等を作成することによって指定することができます。

つくば市景観条例第９条に基づき、住民等の提案を受けて、当該提案のあった地区について景観計画の策定又は変更を行った場合についても、当該地区を景観形成重点地区に指定できるものとします。

7

＜景観重点地区の制定＞

平成１９年１０月に景観法及びつくば市景観条例の規定に基づくつくば市景観計画を策定。

平成 24 年６月１日に，景観形成重点地区の追加及びつくば市屋外広告物条例の制定に伴う変更を行った。

〇新たな景観形成重点地区の指定

- 景観構造のゾーンごとの考え方に基づく。
- 地域特性を生かした景観形成基準等の作成。

②研究学園都市の景観を形成するゾーン

○ 多様な都市機能が集積した都市にふさわしく，風格のある街並み，賑わいのある街並み，落ち着きのある街並みなど，洗練された都市景観の形成を図ります。
○ 幹線道路沿道やペデストリアンデッキは，街路樹の適切な維持管理や屋外広告物の規制等により，緑豊かで，安全・快適な景観形成を図ります。
○ 国や独立行政法人の試験・研究機関の集積により，緑豊かな都市景観が形成されており，その維持・保全を図ります。

○ 工業団地は，ゆとりある土地利用と緑地帯，街路樹，公園等により，周辺地域と調和した緑豊かで研究環境に優れた景観形成を図ります。
○ 市街地に適切に配置された都市公園は，市街地内の緑景観を確保するとともに，市民の憩いの場，交流の場として広く活用される公共空間となるよう，良好な景観形成を図ります。
○ 住宅地においては，低層・中高層の建物が調和する落ち着きある街並みの景観形成を図ります。
○ 周辺との調和に配慮した，建築物及び工作物の形態意匠，色彩等の誘導により，良好な都市景観の形成を図ります。

②研究学園都市の都市景観軸

○ 学園東大通り及び学園西大通りは，街路樹の緑をいかした道路景観の形成を図ります。
○ 幹線道路沿道の研究機関・大学等の緑地帯の美しい連続性をいかした景観の形成を図ります。
○ 研究学園都市としての風格ある街並みとなるよう，沿道の建築物及び工作物の位置や形態意匠・色彩に配慮した景観形成を図ります。
○ 幹線道路沿道では，屋外広告物の適正な規制誘導により，良好な景観の形成を図ります。

＜良好な景観の形成に関する方針＞

景観法第８条第３項に基づいた、良好な景観の形成に関する方針を定めた。

〇都市景観軸

- 学園東大通り及び学園西大通り
  街路樹の緑をいかした道路景観の形成。
- 研究学園都市の風格ある街並み
  建築物等の位置・形態・意匠・色彩を考慮。

国や独立行政法人の試験・研究機関の集積により，緑豊かな都市景観が形成されており，その維持・保全を図る。

研究学園においては平成２４年に「研究学園地区まちづくりビジョン」が策定され、緑豊かなゆとりある都市環境の継承・創出を目指す。

③つくば市による森林保全活動

森林の減少と荒廃を抑制し、森林を保全していくために、市による住民を巻き込んだ様々な取り組みが実施されている。

◆◆森林保全事業◆◆
つる植や下草の刈り込み，間伐や枝打ちなど，木を生長させるために必要な森の手入れです。

(1)茨城県森林湖沼環境税を活用した民有林整備の推進
・「身近なみどり整備推進事業」による民有林(平地林・里山)の整備
※補助率100%　事業期間　平成29年度まで　詳しくは農業課までお問い合わせください。

(2)森林ボランティアによる森林保全活動の推進
・市が所有・管理する森林整備，保全(筑波山市有林・高崎自然の森)
・森林ボランティアが活動する場の提供(民有林でも活動中)
・身近なみどり整備推進事業後の民有林整備(森林所有者との協定)

(3)造林事業の推進(苗木の植栽，管理)
・植林用苗木購入の手配を行っています。(3月上旬申込み・4月上旬配布)
※契約・支払いは業者直接となります。

身近なみどり整備推進事業[外部リンク]

◆◆市民参加型森林(もり)づくり体験の推進◆◆
市民の皆さんに，身近に森林づくりを体験してもらうため，イベント形式で様々な体験事業を行っています。

(1)森林ボランティア活動体験(筑波山市有林・高崎自然の森)
・初心者の実技講習，森林ボランティア講座
・下草刈りや除伐等の森林整備
・植林活動

(2)親子で森づくり体験(高崎自然の森)
・苗木の植樹体験
・間伐等の林業体験
・原木を使ったきのこの植菌体験　など

◆◆森林環境教育の推進◆◆
子ども達に森林の持つ豊な自然を身近に感じてもらい，自然の大切さを学んでもらうため，森林の資源を活用したレクリエーションや自然観察会，緑化活動など，五感で感じ取れる森林環境教育の推進を行っています。

(1)親子で体験する自然体験教室(高崎自然の森自然体験プログラム「つくば里山たのしみ隊」)

(2)学校での花壇づくりなどの緑化活動(緑の募金活動)

(3)森林愛護運動推進事業(緑の少年団活動支援)

森林の減少と荒廃の要因
- 急速な都市化
  筑波研究学園都市開発やつくばエクスプレス沿線開発，宅地，工業団地造成等
- 所有者の高齢化、木材生産の意欲低下
  手入れが行き届かない

⇒市による森林保全に関する様々な取り組み

（例）
○森林保全事業
　木を成長させるために必要な森の手入れ
　・身近なみどり整備推進事業（補助率100%）

○市民参加型森林（もり）づくり体験の推進
　イベント形式の様々な体験事業
　・森林ボランティア活動体験
　・親子で森づくり体験

○森林環境教育の推進
　・森林愛護運動推進事業（緑の少年団支援活動）

④つくば生け垣設置奨励補助金

緑化の推進を図り、良好な景観形成の促進および災害に強いまちづくりに寄与すること

生け垣の新設に補助制度をご利用ください

緑は私たちの生活にうるおいや安らぎを与えてくれます。とりわけ道路に面した生け垣は緑のまちなみをつくるとともに，防災上の機能も併せ持っています。
こうしたことを踏まえ，つくば市では道路に面した位置に生け垣の新設を行う市民のみなさんに対して補助を行っております。ぜひご活用下さい。
※ページ下部にある様式を印刷し，ご使用ください。なお，申請の期限は，補助金の交付を受けようとする年度の2月15日までとなっております。

○補助対象条件
1. 補助金の交付対象について
一戸建ての住宅にお住まいの方で，4m以上の道路（4m未満の場合は道路中心線より2mのセットバックが必要となります）に面した部分に新たに生け垣を設置する方とします。

2. 生垣の設置基準について
生け垣の設置に当たっては，以下の設置基準（一部抜粋）を満たすことが必要です。
・生け垣の延長は3m以上であること
・植栽する樹木の樹高は概ね90cm以上であること
・植栽する樹木の植栽本数は1m当たり2本以上であること

3. 申請書・報告書の提出期限について
申請書・報告書につきましては，手続きを円滑にするために以下の期限をお守りください。
交付申請書様式第1号（第7条関係）：設置予定日の10日前まで
実績報告書様式第7号（第12条関係）：設置完了から10日以内

4.補助交付額について
樹木の購入費の額（樹木1本当たりの購入費の額が3,000円を超える場合にあっては，1本当たり3,000円として算出した額）の2分の1とする。ただし，10万円を限度とし，補助金の額に1,000円未満の端数があるときは，その端数を切り捨てる。
※下線部は平成25年度より追加された条件となります。

平成 25 年 4 月 1 日施行

○補助金の交付対象
　一戸建て住宅。
　4m 以上の道路に面した部分に新たに生け垣を設置する住民。
○補助交付額
　樹木の購入額の２分の１。
　10 万円を限度。

⑤アクティブプランの設定

CO2 排出量削減を目標とした「つくば環境スタイル“SMILe”」による、つくば市全体の連携体制による CO2 削減を進め、景観・タウンマネジメントの新手法を発信

環境モデル都市のアクションプランとして、「つくば環境スタイル“SMILe”」の取り組みを進めている。市民、企業、大学・研究機関、行政が一体となった**オールつくばでの連携体制**をベースに取り組む。

人々の暮らし（特に，建築活動や移動）に起因する CO2 を重点的に削減するモデル。

中期目標：2030 年までに市民一人当たりの CO2 排出量 50%削減。

長期目標：2050 年までに国内の CO2 排出量 80%削減を目指す国の目標に貢献。

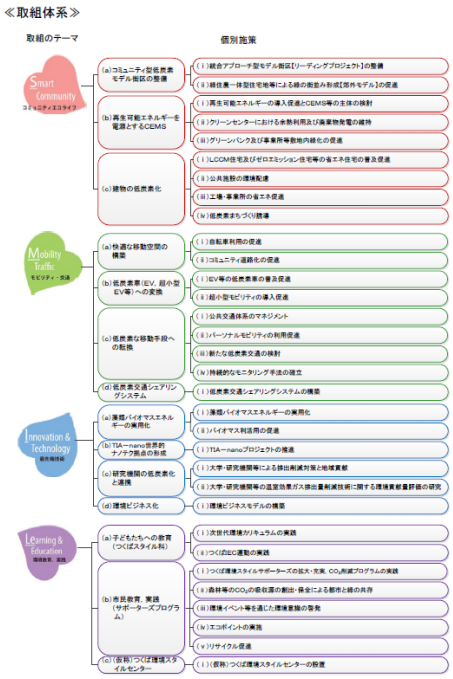

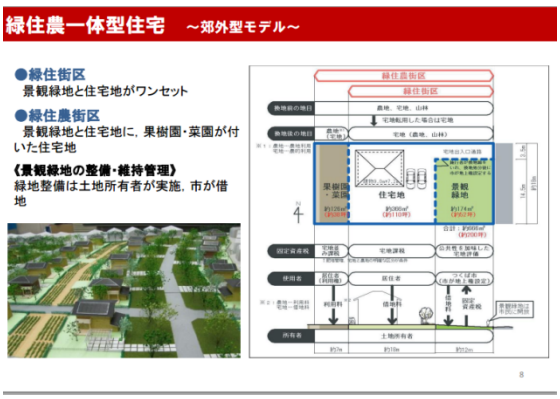

○コミュニティエコライフ/モビリティ・交通/最先端技術/環境教育・実践

４つの核からのアプローチで、あらゆる層の人々が笑顔になる街の実現を目指す。それぞれで個別の施策を実施。

（例）

- 低炭素交通シェアリングシステムの構築
- 環境ビジネスモデルの構築
- エコポイントの実施
- 緑住農一体型住宅による緑の街並み形成【郊外モデル】の促進

市が借地した土地において、緑地整備は土地所有者が実施することで維持管理を実施。

（２）基地周辺における風況

基地周辺部における風況（風配、平均風量、最頻風向）の情報の風況変動データベース（環境省）を参照して整理した。次頁以降では、下図のＮｏ．１～Ｎｏ．１０２の地点における詳細な風況情報を整理した。

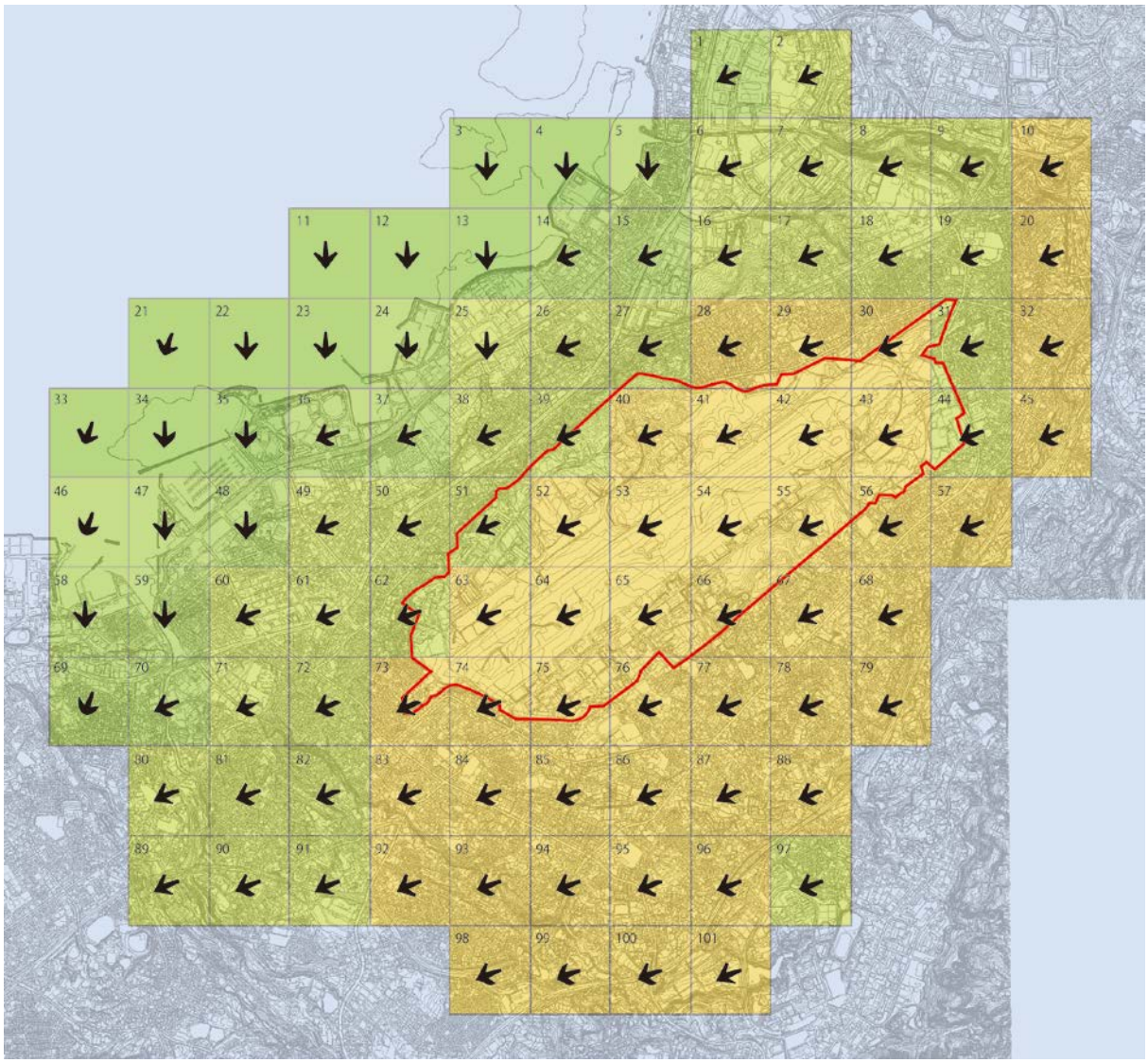

普天間飛行場周辺における最頻風向の分布

出典：風況変動データベース（環境省）より

No. 1	
メッシュの経度	127.765
メッシュの緯度	26.3
20年間の年平均風速	6.9[m/s]
年平均風速の標準偏差	6.8[%]
年平均風速の最大値	7.4[m/s]
年平均風速の最小値	6.6[m/s]
最頻風向（風速5.5m/s以上）	東北東

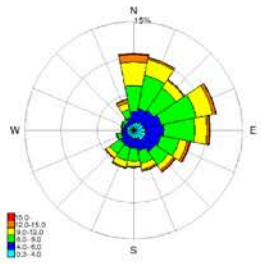

風配図

風向別頻度分布(%)

風速[m/s] 風向	0.3～4.0	4.0～6.0	6.0～9.0	9.0～12.0	12.0～15.0	15.0～	全風速	風向別平均風速
北北東	1.09	1.95	4.66	2.22	0.26	0.04	10.23	7.29
北東	1.27	2.02	3.74	1.26	0.14	0.03	8.45	6.68
東北東	1.38	2.45	4.97	2.32	0.44	0.07	11.63	7.22
東	1.57	2.58	4.28	1.71	0.31	0.11	10.57	6.89
東南東	1.69	2.11	2.60	1.11	0.34	0.16	8.02	6.65
南東	1.66	1.92	2.20	0.80	0.27	0.16	7.00	6.42
南南東	1.24	1.67	1.80	0.82	0.21	0.07	5.81	6.43
南	1.15	1.36	1.76	0.77	0.13	0.01	5.16	6.30
南南西	0.99	1.37	1.92	0.94	0.15	0.02	5.38	6.61
南西	0.95	1.27	1.71	0.68	0.13	0.04	4.78	6.45
西南西	0.95	0.82	0.57	0.13	0.03	0.01	2.50	4.98
西	0.95	0.46	0.19	0.07	0.03	0.01	1.71	4.31
西北西	0.96	0.47	0.27	0.09	0.03	0.02	1.83	4.57
北西	0.76	0.59	0.39	0.16	0.04	0.01	1.96	5.16
北北西	0.83	0.94	1.19	0.90	0.45	0.08	4.38	7.39
北	0.96	1.59	3.59	3.27	1.03	0.15	10.59	8.28

No. 2	
メッシュの経度	127.77
メッシュの緯度	26.3
20年間の年平均風速	7.2[m/s]
年平均風速の標準偏差	6.8[%]
年平均風速の最大値	7.6[m/s]
年平均風速の最小値	6.8[m/s]
最頻風向（風速5.5m/s以上）	東北東

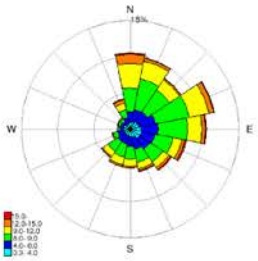

風配図

風向別頻度分布(%)

風速[m/s] 風向	0.3～4.0	4.0～6.0	6.0～9.0	9.0～12.0	12.0～15.0	15.0～	全風速	風向別平均風速
北北東	1.00	1.76	4.32	2.49	0.40	0.05	10.02	7.57
北東	1.14	1.75	3.63	1.65	0.22	0.05	8.44	7.08
東北東	1.27	2.28	4.76	2.74	0.66	0.11	11.83	7.56
東	1.48	2.37	4.10	1.97	0.44	0.14	10.50	7.15
東南東	1.60	1.90	2.54	1.23	0.42	0.22	7.91	6.96
南東	1.55	1.74	2.15	0.96	0.32	0.20	6.91	6.72
南南東	1.22	1.62	1.85	0.92	0.28	0.11	5.99	6.70
南	1.06	1.32	1.80	0.98	0.23	0.02	5.40	6.70
南南西	0.90	1.18	1.87	1.07	0.25	0.03	5.31	6.98
南西	0.87	1.18	1.64	0.86	0.18	0.06	4.80	6.79
西南西	0.90	0.83	0.63	0.18	0.04	0.01	2.58	5.25
西	0.92	0.48	0.23	0.07	0.04	0.01	1.75	4.48
西北西	0.93	0.49	0.28	0.09	0.03	0.02	1.84	4.67
北西	0.72	0.58	0.40	0.16	0.05	0.01	1.92	5.31
北北西	0.75	0.88	1.13	0.89	0.52	0.11	4.28	7.67
北	0.89	1.47	3.30	3.38	1.29	0.19	10.53	8.57

No. 3	
メッシュの経度	127.75
メッシュの緯度	26.295
20年間の年平均風速	6.3[m/s]
年平均風速の標準偏差	6.7[%]
年平均風速の最大値	6.7[m/s]
年平均風速の最小値	6.0[m/s]
最頻風向（風速5.5m/s以上）	北

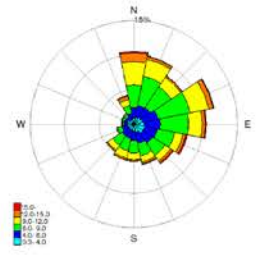

風配図

風向別頻度分布(%)

風速[m/s] 風向	0.3～4.0	4.0～6.0	6.0～9.0	9.0～12.0	12.0～15.0	15.0～	全風速	風向別平均風速
北北東	1.40	2.51	5.05	1.62	0.13	0.03	10.73	6.76
北東	1.56	2.70	3.49	0.60	0.06	0.01	8.42	5.97
東北東	1.61	2.85	5.26	1.37	0.17	0.03	11.30	6.59
東	1.75	3.10	4.47	1.15	0.18	0.06	10.71	6.38
東南東	1.99	2.49	2.68	0.82	0.21	0.08	8.27	6.07
南東	1.80	2.30	2.17	0.60	0.18	0.09	7.14	5.95
南南東	1.35	1.61	1.74	0.56	0.09	0.03	5.38	5.92
南	1.33	1.45	1.61	0.36	0.02	0.00	4.77	5.56
南南西	1.14	1.48	2.06	0.59	0.05	0.01	5.33	6.08
南西	1.07	1.49	1.73	0.43	0.07	0.02	4.81	5.97
西南西	1.06	0.80	0.43	0.07	0.02	0.00	2.38	4.56
西	0.97	0.40	0.17	0.07	0.03	0.01	1.64	4.14
西北西	1.00	0.43	0.24	0.08	0.03	0.01	1.80	4.37
北西	0.86	0.71	0.40	0.16	0.03	0.01	2.17	5.01
北北西	0.93	1.05	1.24	0.86	0.37	0.06	4.50	7.03
北	1.08	1.74	4.12	2.92	0.71	0.09	10.64	7.85

No. 4	
メッシュの経度	127. 755
メッシュの緯度	26. 295
20 年間の年平均風速	6. 4[m/s]
年平均風速の標準偏差	6. 7[%]
年平均風速の最大値	6. 8[m/s]
年平均風速の最小値	6. 1[m/s]
最頻風向（風速 5. 5m/s 以上）	北

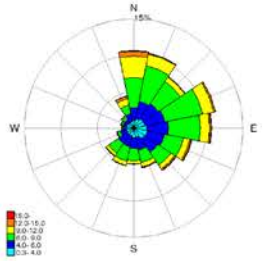

風配図

風向別頻度分布(%)

風速[m/s] / 風向	0.3～4.0	4.0～6.0	6.0～9.0	9.0～12.0	12.0～15.0	15.0～	全風速	風向別平均風速
北北東	1.33	2.40	4.98	1.63	0.12	0.03	10.49	6.80
北東	1.51	2.51	3.67	0.72	0.07	0.01	8.50	6.13
東北東	1.56	2.78	5.30	1.55	0.22	0.03	11.44	6.72
東	1.76	3.00	4.42	1.26	0.20	0.07	10.70	6.46
東南東	1.92	2.40	2.64	0.87	0.23	0.10	8.16	6.19
南東	1.79	2.18	2.16	0.62	0.19	0.10	7.04	6.01
南南東	1.35	1.71	1.77	0.61	0.11	0.04	5.59	5.99
南	1.33	1.49	1.67	0.44	0.03	0.00	4.96	5.68
南南西	1.11	1.48	2.03	0.60	0.05	0.01	5.27	6.10
南西	1.07	1.42	1.66	0.43	0.07	0.02	4.68	5.96
西南西	1.03	0.82	0.46	0.07	0.02	0.00	2.42	4.63
西	0.98	0.42	0.17	0.07	0.03	0.01	1.67	4.15
西北西	1.01	0.45	0.25	0.08	0.03	0.01	1.83	4.38
北西	0.82	0.66	0.40	0.15	0.03	0.01	2.07	5.01
北北西	0.93	1.04	1.26	0.87	0.37	0.05	4.52	7.04
北	1.06	1.74	4.12	2.96	0.69	0.08	10.65	7.86

No. 5	
メッシュの経度	127. 76
メッシュの緯度	26. 295
20 年間の年平均風速	6. 5[m/s]
年平均風速の標準偏差	6. 8[%]
年平均風速の最大値	6. 9[m/s]
年平均風速の最小値	6. 2[m/s]
最頻風向（風速 5. 5m/s 以上）	北

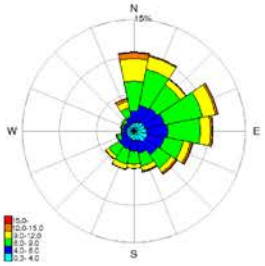

風配図

風向別頻度分布(%)

風速[m/s] / 風向	0.3～4.0	4.0～6.0	6.0～9.0	9.0～12.0	12.0～15.0	15.0～	全風速	風向別平均風速
北北東	1.27	2.26	4.89	1.78	0.15	0.03	10.38	6.92
北東	1.42	2.33	3.75	0.88	0.09	0.02	8.48	6.32
東北東	1.50	2.68	5.23	1.81	0.27	0.04	11.53	6.88
東	1.71	2.85	4.38	1.39	0.24	0.09	10.65	6.59
東南東	1.84	2.30	2.64	0.94	0.26	0.12	8.11	6.33
南東	1.76	2.09	2.18	0.67	0.21	0.11	7.02	6.13
南南東	1.30	1.73	1.79	0.67	0.14	0.05	5.68	6.12
南	1.27	1.46	1.72	0.54	0.05	0.01	5.06	5.87
南南西	1.08	1.45	2.00	0.70	0.07	0.01	5.31	6.22
南西	1.04	1.37	1.66	0.49	0.08	0.03	4.66	6.08
西南西	1.00	0.83	0.50	0.09	0.02	0.00	2.44	4.74
西	0.99	0.43	0.18	0.07	0.03	0.01	1.70	4.17
西北西	0.99	0.46	0.26	0.08	0.03	0.01	1.83	4.45
北西	0.80	0.63	0.40	0.15	0.03	0.01	2.03	5.04
北北西	0.90	1.01	1.24	0.89	0.38	0.05	4.49	7.12
北	1.03	1.69	3.98	3.06	0.77	0.10	10.62	7.97

No. 6	
メッシュの経度	127. 765
メッシュの緯度	26. 295
20 年間の年平均風速	7. 1[m/s]
年平均風速の標準偏差	6. 8[%]
年平均風速の最大値	7. 5[m/s]
年平均風速の最小値	6. 7[m/s]
最頻風向（風速 5. 5m/s 以上）	東北東

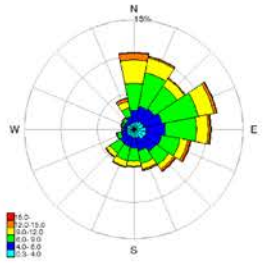

風配図

風向別頻度分布(%)

風速[m/s] / 風向	0.3～4.0	4.0～6.0	6.0～9.0	9.0～12.0	12.0～15.0	15.0～	全風速	風向別平均風速
北北東	1.15	2.04	4.72	2.06	0.21	0.04	10.22	7.16
北東	1.30	2.08	3.79	1.17	0.13	0.03	8.49	6.60
東北東	1.41	2.53	5.06	2.18	0.39	0.07	11.64	7.12
東	1.63	2.67	4.30	1.61	0.30	0.11	10.61	6.79
東南東	1.74	2.15	2.61	1.05	0.32	0.15	8.02	6.56
南東	1.67	1.97	2.18	0.76	0.26	0.15	6.98	6.34
南南東	1.26	1.71	1.80	0.79	0.19	0.06	5.81	6.35
南	1.17	1.39	1.77	0.71	0.10	0.01	5.16	6.19
南南西	1.02	1.39	1.95	0.85	0.12	0.01	5.34	6.47
南西	0.97	1.30	1.67	0.61	0.12	0.03	4.71	6.33
西南西	0.96	0.83	0.56	0.12	0.02	0.01	2.49	4.91
西	0.96	0.45	0.19	0.07	0.03	0.01	1.71	4.27
西北西	0.97	0.47	0.27	0.09	0.03	0.02	1.84	4.53
北西	0.78	0.61	0.40	0.16	0.04	0.01	2.00	5.11
北北西	0.85	0.95	1.21	0.91	0.43	0.07	4.41	7.31
北	0.97	1.62	3.71	3.22	0.92	0.13	10.57	8.18

No. 7	
メッシュの経度	127.77
メッシュの緯度	26.295
20 年間の年平均風速	7.3[m/s]
年平均風速の標準偏差	6.8[%]
年平均風速の最大値	7.7[m/s]
年平均風速の最小値	7.0[m/s]
最頻風向（風速 5.5m/s 以上）	東北東

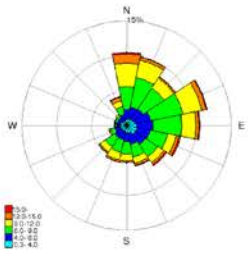

風配図

風向別頻度分布(%)

風速[m/s] / 風向	0.3～4.0	4.0～6.0	6.0～9.0	9.0～12.0	12.0～15.0	15.0～	全風速	風向別平均風速
北北東	0.98	1.72	4.32	2.52	0.44	0.05	10.04	7.63
北東	1.12	1.73	3.63	1.68	0.23	0.05	8.44	7.12
東北東	1.26	2.25	4.72	2.76	0.67	0.12	11.77	7.59
東	1.47	2.35	4.09	2.02	0.46	0.15	10.54	7.20
東南東	1.59	1.87	2.56	1.25	0.43	0.23	7.91	6.99
南東	1.52	1.74	2.16	0.98	0.33	0.21	6.93	6.77
南南東	1.18	1.57	1.86	0.93	0.31	0.11	5.95	6.77
南	1.03	1.29	1.77	0.99	0.24	0.03	5.34	6.75
南南西	0.88	1.19	1.87	1.11	0.29	0.03	5.38	7.08
南西	0.87	1.17	1.65	0.89	0.20	0.06	4.85	6.87
西南西	0.88	0.81	0.63	0.19	0.04	0.01	2.57	5.30
西	0.91	0.48	0.23	0.07	0.04	0.01	1.74	4.50
西北西	0.92	0.46	0.28	0.09	0.03	0.03	1.82	4.69
北西	0.74	0.60	0.40	0.16	0.05	0.01	1.96	5.30
北北西	0.75	0.88	1.12	0.87	0.52	0.12	4.27	7.69
北	0.88	1.44	3.24	3.37	1.34	0.21	10.47	8.63

No. 8	
メッシュの経度	127.775
メッシュの緯度	26.295
20 年間の年平均風速	7.3[m/s]
年平均風速の標準偏差	6.8[%]
年平均風速の最大値	7.8[m/s]
年平均風速の最小値	7.0[m/s]
最頻風向（風速 5.5m/s 以上）	東北東

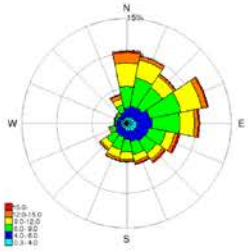

風配図

風向別頻度分布(%)

風速[m/s] / 風向	0.3～4.0	4.0～6.0	6.0～9.0	9.0～12.0	12.0～15.0	15.0～	全風速	風向別平均風速
北北東	0.93	1.58	4.12	2.62	0.53	0.06	9.84	7.78
北東	1.05	1.63	3.52	1.92	0.34	0.08	8.53	7.38
東北東	1.22	2.18	4.56	3.04	0.79	0.17	11.95	7.78
東	1.46	2.22	3.97	2.10	0.56	0.18	10.49	7.35
東南東	1.51	1.73	2.50	1.30	0.48	0.26	7.78	7.17
南東	1.44	1.63	2.11	1.06	0.36	0.23	6.83	6.98
南南東	1.18	1.50	1.88	0.97	0.36	0.15	6.04	6.96
南	1.02	1.30	1.82	1.07	0.32	0.05	5.57	6.97
南南西	0.85	1.11	1.87	1.18	0.40	0.05	5.47	7.32
南西	0.81	1.08	1.58	0.92	0.26	0.07	4.72	7.09
西南西	0.84	0.80	0.66	0.24	0.05	0.02	2.60	5.51
西	0.87	0.50	0.26	0.08	0.04	0.01	1.76	4.62
西北西	0.91	0.48	0.29	0.09	0.03	0.03	1.84	4.76
北西	0.70	0.58	0.41	0.17	0.06	0.01	1.93	5.40
北北西	0.72	0.86	1.11	0.87	0.58	0.14	4.26	7.85
北	0.83	1.36	3.09	3.37	1.48	0.26	10.38	8.80

No. 9	
メッシュの経度	127.78
メッシュの緯度	26.295
20 年間の年平均風速	7.4[m/s]
年平均風速の標準偏差	6.8[%]
年平均風速の最大値	7.9[m/s]
年平均風速の最小値	7.1[m/s]
最頻風向（風速 5.5m/s 以上）	東北東

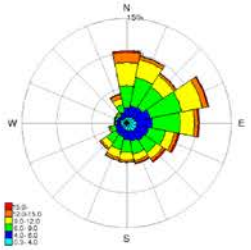

風配図

風向別頻度分布(%)

風速[m/s] / 風向	0.3～4.0	4.0～6.0	6.0～9.0	9.0～12.0	12.0～15.0	15.0～	全風速	風向別平均風速
北北東	0.93	1.61	4.13	2.58	0.50	0.06	9.81	7.74
北東	1.07	1.65	3.58	1.90	0.34	0.08	8.62	7.35
東北東	1.24	2.20	4.63	3.01	0.78	0.16	12.02	7.75
東	1.50	2.22	3.96	2.07	0.54	0.18	10.46	7.31
東南東	1.50	1.73	2.49	1.28	0.47	0.25	7.73	7.16
南東	1.43	1.62	2.11	1.05	0.36	0.23	6.79	6.98
南南東	1.19	1.49	1.87	0.96	0.35	0.14	6.00	6.93
南	1.04	1.34	1.85	1.07	0.32	0.05	5.66	6.93
南南西	0.87	1.13	1.90	1.18	0.38	0.05	5.51	7.27
南西	0.81	1.08	1.56	0.90	0.24	0.07	4.65	7.05
西南西	0.84	0.80	0.66	0.23	0.05	0.02	2.59	5.49
西	0.87	0.51	0.26	0.07	0.04	0.02	1.77	4.63
西北西	0.91	0.49	0.29	0.09	0.03	0.03	1.85	4.76
北西	0.69	0.58	0.40	0.17	0.05	0.01	1.90	5.40
北北西	0.71	0.86	1.13	0.88	0.57	0.13	4.28	7.84
北	0.84	1.36	3.14	3.35	1.43	0.24	10.37	8.75

No. 10	
メッシュの経度	127. 785
メッシュの緯度	26. 295
20 年間の年平均風速	7. 5[m/s]
年平均風速の標準偏差	6. 9[%]
年平均風速の最大値	8. 0[m/s]
年平均風速の最小値	7. 1[m/s]
最頻風向（風速 5. 5m/s 以上）	東北東

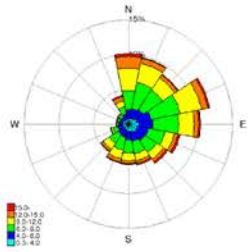

風配図

風向別頻度分布(%)

風速[m/s] 風向	0.3～4.0	4.0～6.0	6.0～9.0	9.0～12.0	12.0～15.0	15.0～	全風速	風向別平均風速
北北東	0.87	1.40	3.83	2.80	0.77	0.09	9.76	8.09
北東	1.00	1.52	3.40	2.09	0.52	0.11	8.64	7.65
東北東	1.23	2.07	4.27	3.16	0.92	0.27	11.92	7.99
東	1.46	2.03	3.78	2.21	0.64	0.24	10.35	7.54
東南東	1.36	1.59	2.43	1.36	0.53	0.32	7.59	7.46
南東	1.34	1.53	2.04	1.18	0.43	0.30	6.82	7.31
南南東	1.14	1.39	1.83	1.03	0.42	0.20	6.01	7.24
南	1.04	1.27	1.84	1.12	0.43	0.11	5.81	7.21
南南西	0.85	1.07	1.90	1.27	0.52	0.11	5.73	7.62
南西	0.77	1.02	1.52	1.05	0.37	0.11	4.86	7.46
西南西	0.79	0.76	0.72	0.29	0.06	0.03	2.66	5.81
西	0.82	0.53	0.30	0.09	0.04	0.02	1.80	4.80
西北西	0.84	0.49	0.30	0.10	0.04	0.03	1.80	4.93
北西	0.66	0.56	0.42	0.18	0.05	0.02	1.89	5.52
北北西	0.67	0.82	1.07	0.85	0.62	0.19	4.22	8.08
北	0.80	1.25	2.77	3.24	1.71	0.37	10.15	9.08

No. 11	
メッシュの経度	127. 74
メッシュの緯度	26. 29
20 年間の年平均風速	6. 4[m/s]
年平均風速の標準偏差	6. 7[%]
年平均風速の最大値	6. 8[m/s]
年平均風速の最小値	6. 1[m/s]
最頻風向（風速 5. 5m/s 以上）	北

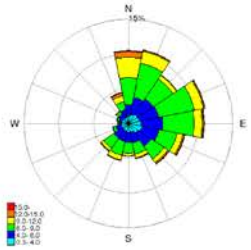

風配図

風向別頻度分布(%)

風速[m/s] 風向	0.3～4.0	4.0～6.0	6.0～9.0	9.0～12.0	12.0～15.0	15.0～	全風速	風向別平均風速
北北東	1.36	2.46	5.03	1.75	0.17	0.03	10.81	6.85
北東	1.55	2.72	3.45	0.63	0.06	0.01	8.42	5.98
東北東	1.61	2.83	5.22	1.36	0.18	0.03	11.23	6.60
東	1.79	3.16	4.51	1.19	0.20	0.07	10.90	6.40
東南東	2.00	2.46	2.66	0.85	0.21	0.09	8.28	6.10
南東	1.68	2.27	2.24	0.63	0.18	0.10	7.10	6.05
南南東	1.31	1.54	1.68	0.56	0.09	0.03	5.20	5.94
南	1.30	1.39	1.59	0.39	0.03	0.00	4.70	5.64
南南西	1.11	1.49	2.08	0.71	0.07	0.01	5.46	6.21
南西	1.02	1.49	1.79	0.48	0.08	0.03	4.88	6.07
西南西	1.04	0.80	0.42	0.07	0.02	0.00	2.37	4.58
西	0.93	0.39	0.17	0.06	0.03	0.01	1.59	4.18
西北西	0.99	0.41	0.25	0.08	0.03	0.01	1.77	4.40
北西	0.91	0.72	0.40	0.16	0.03	0.01	2.24	4.99
北北西	0.92	1.08	1.21	0.85	0.42	0.08	4.56	7.12
北	1.05	1.67	3.90	2.93	0.83	0.12	10.50	7.98

No. 12	
メッシュの経度	127. 745
メッシュの緯度	26. 29
20 年間の年平均風速	6. 3[m/s]
年平均風速の標準偏差	6. 7[%]
年平均風速の最大値	6. 7[m/s]
年平均風速の最小値	6. 1[m/s]
最頻風向（風速 5. 5m/s 以上）	北

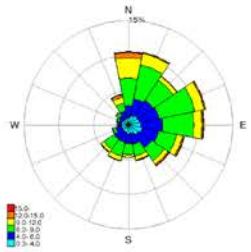

風配図

風向別頻度分布(%)

風速[m/s] 風向	0.3～4.0	4.0～6.0	6.0～9.0	9.0～12.0	12.0～15.0	15.0～	全風速	風向別平均風速
北北東	1.38	2.47	4.95	1.66	0.15	0.03	10.64	6.79
北東	1.56	2.71	3.46	0.63	0.07	0.01	8.44	5.99
東北東	1.61	2.86	5.26	1.39	0.18	0.03	11.33	6.61
東	1.79	3.13	4.49	1.20	0.20	0.07	10.86	6.40
東南東	2.00	2.43	2.65	0.85	0.21	0.09	8.23	6.10
南東	1.70	2.29	2.23	0.64	0.19	0.10	7.15	6.05
南南東	1.32	1.56	1.71	0.59	0.09	0.03	5.31	5.98
南	1.30	1.39	1.59	0.39	0.02	0.00	4.70	5.63
南南西	1.09	1.47	2.04	0.67	0.06	0.01	5.34	6.19
南西	1.03	1.45	1.79	0.48	0.08	0.03	4.85	6.08
西南西	1.01	0.85	0.45	0.08	0.02	0.00	2.41	4.65
西	0.95	0.40	0.17	0.06	0.03	0.01	1.63	4.18
西北西	1.00	0.42	0.25	0.08	0.03	0.01	1.80	4.39
北西	0.90	0.75	0.41	0.16	0.03	0.01	2.27	5.02
北北西	0.93	1.06	1.21	0.86	0.39	0.07	4.53	7.09
北	1.04	1.69	3.98	2.92	0.77	0.10	10.51	7.92

No. 13	
メッシュの経度	127.75
メッシュの緯度	26.29
20年間の年平均風速	6.4[m/s]
年平均風速の標準偏差	6.7[%]
年平均風速の最大値	6.8[m/s]
年平均風速の最小値	6.1[m/s]
最頻風向（風速5.5m/s以上）	北

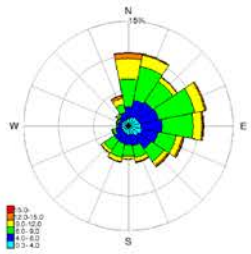

風配図

風向別頻度分布(%)

風速[m/s] 風向	0.3～4.0	4.0～6.0	6.0～9.0	9.0～12.0	12.0～15.0	15.0～	全風速	風向別平均風速
北北東	1.35	2.44	4.93	1.65	0.14	0.03	10.54	6.80
北東	1.52	2.64	3.55	0.70	0.07	0.01	8.49	6.07
東北東	1.59	2.82	5.29	1.46	0.20	0.03	11.40	6.67
東	1.78	3.06	4.45	1.26	0.20	0.07	10.82	6.44
東南東	1.97	2.39	2.64	0.87	0.22	0.09	8.18	6.15
南東	1.71	2.23	2.22	0.65	0.19	0.11	7.11	6.08
南南東	1.31	1.62	1.72	0.61	0.11	0.03	5.41	6.01
南	1.29	1.42	1.61	0.43	0.03	0.00	4.78	5.69
南南西	1.09	1.48	2.03	0.67	0.06	0.01	5.33	6.18
南西	1.03	1.43	1.75	0.48	0.08	0.03	4.78	6.06
西南西	1.02	0.85	0.46	0.08	0.02	0.00	2.43	4.67
西	0.95	0.41	0.17	0.06	0.03	0.01	1.64	4.17
西北西	1.00	0.43	0.26	0.08	0.03	0.01	1.81	4.41
北西	0.89	0.72	0.41	0.16	0.03	0.01	2.22	5.01
北北西	0.92	1.05	1.22	0.87	0.39	0.07	4.51	7.09
北	1.04	1.69	4.01	2.93	0.77	0.10	10.54	7.92

No. 14	
メッシュの経度	127.765
メッシュの緯度	26.295
20年間の年平均風速	7.1[m/s]
年平均風速の標準偏差	6.8[%]
年平均風速の最大値	7.5[m/s]
年平均風速の最小値	6.7[m/s]
最頻風向（風速5.5m/s以上）	東北東

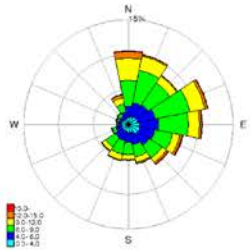

風配図

風向別頻度分布(%)

風速[m/s] 風向	0.3～4.0	4.0～6.0	6.0～9.0	9.0～12.0	12.0～15.0	15.0～	全風速	風向別平均風速
北北東	1.15	2.04	4.72	2.06	0.21	0.04	10.22	7.16
北東	1.30	2.08	3.79	1.17	0.13	0.03	8.49	6.60
東北東	1.41	2.53	5.06	2.18	0.39	0.07	11.64	7.12
東	1.63	2.67	4.30	1.61	0.30	0.11	10.61	6.79
東南東	1.74	2.15	2.61	1.05	0.32	0.15	8.02	6.56
南東	1.67	1.97	2.18	0.76	0.26	0.15	6.98	6.34
南南東	1.26	1.71	1.80	0.79	0.19	0.06	5.81	6.35
南	1.17	1.39	1.77	0.71	0.10	0.01	5.16	6.19
南南西	1.02	1.39	1.95	0.85	0.12	0.01	5.34	6.47
南西	0.97	1.30	1.67	0.61	0.12	0.03	4.71	6.33
西南西	0.96	0.83	0.56	0.12	0.02	0.01	2.49	4.91
西	0.96	0.45	0.19	0.07	0.03	0.01	1.71	4.27
西北西	0.97	0.47	0.27	0.09	0.03	0.02	1.84	4.53
北西	0.78	0.61	0.40	0.16	0.04	0.01	2.00	5.11
北北西	0.85	0.95	1.21	0.91	0.43	0.07	4.41	7.31
北	0.97	1.62	3.71	3.22	0.92	0.13	10.57	8.18

No. 15	
メッシュの経度	127.76
メッシュの緯度	26.29
20年間の年平均風速	6.8[m/s]
年平均風速の標準偏差	6.8[%]
年平均風速の最大値	7.2[m/s]
年平均風速の最小値	6.5[m/s]
最頻風向（風速5.5m/s以上）	東北東

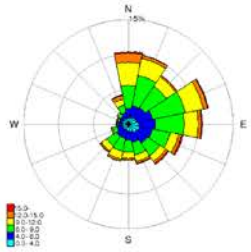

風配図

風向別頻度分布(%)

風速[m/s] 風向	0.3～4.0	4.0～6.0	6.0～9.0	9.0～12.0	12.0～15.0	15.0～	全風速	風向別平均風速
北北東	0.97	1.75	4.41	2.49	0.44	0.05	10.10	7.61
北東	1.12	1.77	3.67	1.60	0.22	0.05	8.43	7.05
東北東	1.26	2.27	4.78	2.63	0.63	0.11	11.70	7.53
東	1.50	2.38	4.13	2.00	0.45	0.15	10.62	7.16
東南東	1.64	1.88	2.59	1.24	0.43	0.21	8.00	6.93
南東	1.48	1.79	2.19	0.98	0.33	0.21	6.97	6.79
南南東	1.14	1.53	1.85	0.93	0.30	0.10	5.84	6.79
南	1.01	1.26	1.72	0.95	0.23	0.02	5.19	6.73
南南西	0.87	1.20	1.90	1.13	0.30	0.04	5.44	7.11
南西	0.88	1.20	1.66	0.92	0.20	0.06	4.93	6.87
西南西	0.88	0.80	0.62	0.19	0.04	0.01	2.54	5.30
西	0.90	0.47	0.23	0.07	0.04	0.01	1.73	4.47
西北西	0.91	0.43	0.27	0.09	0.03	0.03	1.76	4.69
北西	0.79	0.61	0.41	0.17	0.05	0.01	2.05	5.24
北北西	0.78	0.91	1.12	0.84	0.53	0.12	4.32	7.61
北	0.89	1.41	3.25	3.33	1.30	0.21	10.38	8.62

No. 16	
メッシュの経度	127.765
メッシュの緯度	26.29
20年間の年平均風速	7.3[m/s]
年平均風速の標準偏差	6.8[%]
年平均風速の最大値	7.7[m/s]
年平均風速の最小値	6.9[m/s]
最頻風向（風速5.5m/s以上）	東北東

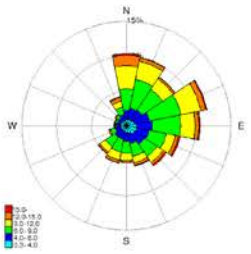

風配図

風向別頻度分布(%)

風速[m/s] 風向	0.3～4.0	4.0～6.0	6.0～9.0	9.0～12.0	12.0～15.0	15.0～	全風速	風向別平均風速
北北東	0.93	1.63	4.22	2.64	0.52	0.06	10.00	7.77
北東	1.04	1.67	3.57	1.81	0.27	0.07	8.43	7.27
東北東	1.22	2.18	4.59	2.91	0.73	0.14	11.78	7.71
東	1.46	2.26	4.06	2.10	0.54	0.17	10.59	7.32
東南東	1.55	1.78	2.54	1.31	0.46	0.25	7.89	7.11
南東	1.45	1.71	2.15	1.06	0.35	0.23	6.95	6.93
南南東	1.13	1.48	1.88	0.96	0.36	0.12	5.93	6.96
南	0.98	1.25	1.74	1.02	0.29	0.04	5.32	6.92
南南西	0.84	1.13	1.88	1.18	0.40	0.05	5.47	7.32
南西	0.82	1.15	1.64	0.95	0.27	0.07	4.89	7.08
西南西	0.85	0.79	0.65	0.22	0.05	0.02	2.57	5.47
西	0.88	0.49	0.25	0.07	0.04	0.01	1.74	4.57
西北西	0.90	0.45	0.28	0.09	0.03	0.03	1.78	4.75
北西	0.76	0.61	0.41	0.17	0.06	0.02	2.03	5.32
北北西	0.75	0.89	1.09	0.85	0.56	0.14	4.27	7.76
北	0.84	1.35	3.09	3.34	1.46	0.26	10.35	8.79

No. 17	
メッシュの経度	127.77
メッシュの緯度	26.29
20年間の年平均風速	7.3[m/s]
年平均風速の標準偏差	6.8[%]
年平均風速の最大値	7.8[m/s]
年平均風速の最小値	7.0[m/s]
最頻風向（風速5.5m/s以上）	東北東

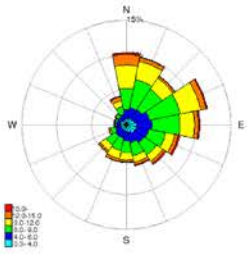

風配図

風向別頻度分布(%)

風速[m/s] 風向	0.3～4.0	4.0～6.0	6.0～9.0	9.0～12.0	12.0～15.0	15.0～	全風速	風向別平均風速
北北東	0.92	1.57	4.12	2.67	0.56	0.06	9.90	7.82
北東	1.02	1.63	3.51	1.90	0.33	0.07	8.46	7.38
東北東	1.19	2.16	4.53	3.02	0.78	0.16	11.85	7.79
東	1.45	2.22	4.00	2.13	0.57	0.18	10.56	7.38
東南東	1.52	1.75	2.51	1.32	0.49	0.26	7.84	7.18
南東	1.44	1.66	2.12	1.08	0.37	0.24	6.90	6.99
南南東	1.15	1.49	1.89	0.97	0.38	0.14	6.03	7.00
南	0.98	1.26	1.77	1.06	0.31	0.05	5.43	6.99
南南西	0.82	1.10	1.85	1.20	0.42	0.06	5.44	7.38
南西	0.81	1.10	1.62	0.94	0.28	0.08	4.83	7.14
西南西	0.83	0.80	0.66	0.24	0.05	0.02	2.60	5.54
西	0.87	0.49	0.26	0.08	0.04	0.01	1.75	4.61
西北西	0.91	0.46	0.28	0.09	0.04	0.03	1.81	4.76
北西	0.75	0.61	0.42	0.17	0.06	0.02	2.01	5.37
北北西	0.72	0.87	1.09	0.84	0.57	0.14	4.24	7.83
北	0.82	1.34	3.05	3.36	1.51	0.27	10.35	8.84

No. 18	
メッシュの経度	127.775
メッシュの緯度	26.29
20年間の年平均風速	7.4[m/s]
年平均風速の標準偏差	6.8[%]
年平均風速の最大値	7.8[m/s]
年平均風速の最小値	7.0[m/s]
最頻風向（風速5.5m/s以上）	東北東

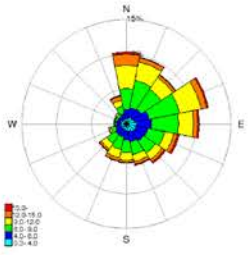

風配図

風向別頻度分布(%)

風速[m/s] 風向	0.3～4.0	4.0～6.0	6.0～9.0	9.0～12.0	12.0～15.0	15.0～	全風速	風向別平均風速
北北東	0.89	1.50	3.98	2.70	0.62	0.07	9.75	7.91
北東	1.01	1.55	3.47	2.02	0.43	0.09	8.56	7.53
東北東	1.19	2.13	4.46	3.16	0.86	0.20	12.00	7.90
東	1.45	2.15	3.89	2.17	0.61	0.20	10.48	7.45
東南東	1.45	1.68	2.47	1.33	0.51	0.28	7.73	7.30
南東	1.39	1.58	2.08	1.11	0.40	0.25	6.82	7.11
南南東	1.15	1.47	1.87	1.02	0.39	0.17	6.08	7.10
南	0.98	1.29	1.81	1.10	0.37	0.07	5.63	7.12
南南西	0.83	1.07	1.83	1.22	0.46	0.07	5.49	7.49
南西	0.78	1.05	1.56	0.95	0.31	0.09	4.74	7.26
西南西	0.80	0.80	0.67	0.26	0.05	0.02	2.60	5.65
西	0.85	0.51	0.27	0.09	0.04	0.01	1.77	4.69
西北西	0.89	0.48	0.29	0.09	0.04	0.03	1.83	4.82
北西	0.71	0.59	0.42	0.17	0.06	0.02	1.97	5.43
北北西	0.69	0.84	1.09	0.85	0.60	0.16	4.23	7.95
北	0.80	1.31	2.97	3.34	1.59	0.30	10.32	8.94

No. 19	
メッシュの経度	127. 78
メッシュの緯度	26. 29
20 年間の年平均風速	7. 4[m/s]
年平均風速の標準偏差	6. 8[%]
年平均風速の最大値	7. 9[m/s]
年平均風速の最小値	7. 1[m/s]
最頻風向（風速 5. 5m/s 以上）	東北東

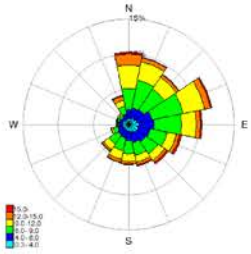

風配図

風向別頻度分布(%)

風速[m/s] 風向	0.3～4.0	4.0～6.0	6.0～9.0	9.0～12.0	12.0～15.0	15.0～	全風速	風向別平均風速
北北東	0.89	1.50	4.02	2.66	0.60	0.07	9.74	7.88
北東	1.02	1.56	3.51	2.01	0.43	0.09	8.63	7.52
東北東	1.21	2.16	4.51	3.14	0.85	0.20	12.06	7.88
東	1.48	2.14	3.88	2.13	0.60	0.20	10.44	7.42
東南東	1.45	1.67	2.46	1.32	0.50	0.28	7.68	7.29
南東	1.38	1.57	2.07	1.10	0.39	0.25	6.78	7.12
南南東	1.16	1.44	1.87	1.00	0.39	0.17	6.04	7.09
南	1.00	1.31	1.85	1.10	0.37	0.07	5.71	7.10
南南西	0.85	1.09	1.86	1.24	0.46	0.07	5.57	7.46
南西	0.78	1.03	1.54	0.94	0.29	0.08	4.67	7.23
西南西	0.80	0.79	0.67	0.26	0.05	0.02	2.60	5.63
西	0.83	0.52	0.27	0.08	0.04	0.01	1.76	4.72
西北西	0.90	0.50	0.30	0.09	0.04	0.03	1.85	4.81
北西	0.69	0.57	0.42	0.17	0.06	0.02	1.92	5.46
北北西	0.69	0.84	1.11	0.86	0.60	0.15	4.26	7.96
北	0.81	1.32	2.99	3.34	1.55	0.29	10.30	8.89

No. 20	
メッシュの経度	127. 785
メッシュの緯度	26. 29
20 年間の年平均風速	7. 6[m/s]
年平均風速の標準偏差	6. 9[%]
年平均風速の最大値	8. 1[m/s]
年平均風速の最小値	7. 3[m/s]
最頻風向（風速 5. 5m/s 以上）	東北東

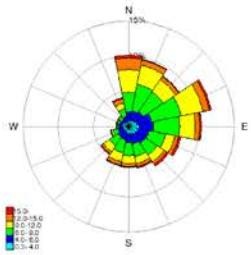

風配図

風向別頻度分布(%)

風速[m/s] 風向	0.3～4.0	4.0～6.0	6.0～9.0	9.0～12.0	12.0～15.0	15.0～	全風速	風向別平均風速
北北東	0.86	1.41	3.84	2.78	0.75	0.09	9.73	8.07
北東	1.00	1.51	3.41	2.11	0.52	0.11	8.66	7.66
東北東	1.22	2.09	4.30	3.17	0.92	0.26	11.96	7.98
東	1.47	2.02	3.78	2.20	0.64	0.24	10.35	7.53
東南東	1.36	1.59	2.42	1.35	0.52	0.32	7.57	7.45
南東	1.33	1.53	2.04	1.17	0.43	0.30	6.80	7.31
南南東	1.15	1.39	1.83	1.03	0.42	0.20	6.03	7.23
南	1.03	1.28	1.84	1.13	0.43	0.11	5.82	7.22
南南西	0.85	1.08	1.90	1.28	0.53	0.11	5.74	7.63
南西	0.78	1.01	1.51	1.04	0.36	0.11	4.81	7.45
西南西	0.78	0.77	0.72	0.29	0.06	0.03	2.65	5.81
西	0.82	0.53	0.30	0.09	0.04	0.02	1.80	4.81
西北西	0.85	0.49	0.30	0.10	0.04	0.03	1.82	4.92
北西	0.67	0.57	0.42	0.18	0.05	0.02	1.91	5.50
北北西	0.67	0.82	1.07	0.85	0.61	0.19	4.21	8.10
北	0.80	1.25	2.79	3.24	1.69	0.36	10.14	9.06

No. 21	
メッシュの経度	127. 73
メッシュの緯度	26. 285
20 年間の年平均風速	6. 4[m/s]
年平均風速の標準偏差	6. 7[%]
年平均風速の最大値	6. 9[m/s]
年平均風速の最小値	6. 1[m/s]
最頻風向（風速 5. 5m/s 以上）	北北東

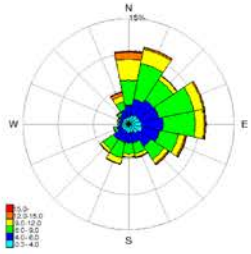

風配図

風向別頻度分布(%)

風速[m/s] 風向	0.3～4.0	4.0～6.0	6.0～9.0	9.0～12.0	12.0～15.0	15.0～	全風速	風向別平均風速
北北東	1.30	2.33	5.17	2.05	0.27	0.04	11.15	7.07
北東	1.53	2.66	3.43	0.64	0.07	0.01	8.33	6.01
東北東	1.61	2.74	5.11	1.35	0.19	0.04	11.04	6.61
東	1.77	3.12	4.59	1.26	0.21	0.07	11.01	6.45
東南東	1.99	2.52	2.73	0.89	0.21	0.10	8.43	6.13
南東	1.56	2.22	2.27	0.65	0.17	0.10	6.97	6.12
南南東	1.25	1.45	1.58	0.51	0.09	0.02	4.90	5.90
南	1.26	1.38	1.61	0.44	0.03	0.00	4.72	5.75
南南西	1.07	1.55	2.24	0.88	0.08	0.01	5.84	6.40
南西	1.07	1.56	1.77	0.47	0.08	0.03	4.97	6.02
西南西	1.04	0.70	0.38	0.07	0.02	0.00	2.21	4.51
西	0.92	0.34	0.17	0.06	0.03	0.00	1.53	4.11
西北西	0.92	0.39	0.24	0.08	0.03	0.02	1.68	4.46
北西	0.95	0.60	0.37	0.15	0.04	0.01	2.12	4.90
北北西	0.91	1.16	1.20	0.85	0.46	0.12	4.71	7.22
北	1.07	1.59	3.61	2.95	1.01	0.16	10.39	8.15

No. 22	
メッシュの経度	127. 735
メッシュの緯度	26. 285
20 年間の年平均風速	6. 4[m/s]
年平均風速の標準偏差	6. 7[%]
年平均風速の最大値	6. 8[m/s]
年平均風速の最小値	6. 1[m/s]
最頻風向（風速 5. 5m/s 以上）	北

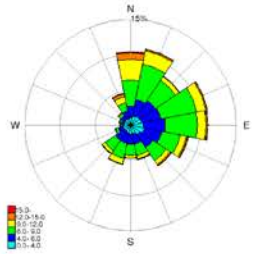

風配図

風向別頻度分布(%)

風速[m/s] 風向	0.3～4.0	4.0～6.0	6.0～9.0	9.0～12.0	12.0～15.0	15.0～	全風速	風向別平均風速
北北東	1.32	2.40	5.11	1.92	0.22	0.04	11.00	6.97
北東	1.54	2.68	3.45	0.63	0.06	0.01	8.37	6.00
東北東	1.61	2.79	5.15	1.34	0.18	0.04	11.11	6.60
東	1.79	3.14	4.55	1.23	0.20	0.07	10.99	6.42
東南東	1.99	2.51	2.70	0.87	0.21	0.09	8.37	6.12
南東	1.60	2.23	2.26	0.64	0.18	0.10	7.01	6.09
南南東	1.27	1.49	1.61	0.52	0.09	0.02	5.01	5.90
南	1.28	1.40	1.60	0.42	0.03	0.00	4.73	5.70
南南西	1.09	1.54	2.18	0.81	0.08	0.01	5.71	6.32
南西	1.04	1.56	1.76	0.47	0.07	0.03	4.93	6.02
西南西	1.04	0.73	0.39	0.07	0.02	0.00	2.26	4.54
西	0.93	0.35	0.17	0.06	0.03	0.00	1.55	4.12
西北西	0.94	0.40	0.24	0.08	0.03	0.02	1.70	4.44
北西	0.96	0.64	0.39	0.15	0.04	0.01	2.19	4.91
北北西	0.91	1.15	1.19	0.86	0.45	0.10	4.65	7.19
北	1.07	1.61	3.73	2.94	0.94	0.14	10.43	8.08

No. 23	
メッシュの経度	127. 74
メッシュの緯度	26. 285
20 年間の年平均風速	6. 4[m/s]
年平均風速の標準偏差	6. 7[%]
年平均風速の最大値	6. 8[m/s]
年平均風速の最小値	6. 1[m/s]
最頻風向（風速 5. 5m/s 以上）	北

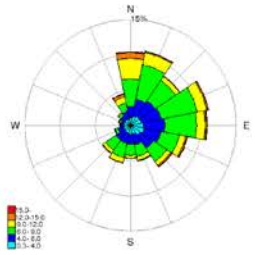

風配図

風向別頻度分布(%)

風速[m/s] 風向	0.3～4.0	4.0～6.0	6.0～9.0	9.0～12.0	12.0～15.0	15.0～	全風速	風向別平均風速
北北東	1.35	2.42	5.01	1.75	0.16	0.03	10.73	6.85
北東	1.53	2.66	3.51	0.66	0.07	0.01	8.44	6.03
東北東	1.60	2.81	5.23	1.41	0.19	0.03	11.27	6.63
東	1.79	3.08	4.50	1.24	0.20	0.07	10.89	6.43
東南東	2.00	2.42	2.66	0.88	0.21	0.09	8.26	6.13
南東	1.66	2.26	2.27	0.66	0.19	0.10	7.13	6.10
南南東	1.28	1.55	1.68	0.58	0.09	0.03	5.21	5.98
南	1.28	1.37	1.60	0.42	0.03	0.00	4.71	5.70
南南西	1.09	1.50	2.09	0.74	0.07	0.01	5.49	6.25
南西	1.02	1.48	1.77	0.49	0.08	0.03	4.86	6.08
西南西	1.02	0.80	0.44	0.08	0.02	0.00	2.36	4.64
西	0.94	0.39	0.17	0.06	0.03	0.01	1.61	4.16
西北西	0.97	0.42	0.25	0.08	0.03	0.01	1.76	4.41
北西	0.93	0.72	0.40	0.16	0.03	0.01	2.26	4.96
北北西	0.92	1.09	1.22	0.86	0.41	0.08	4.58	7.13
北	1.05	1.65	3.87	2.93	0.82	0.12	10.45	7.98

No. 24	
メッシュの経度	127. 745
メッシュの緯度	26. 285
20 年間の年平均風速	6. 5[m/s]
年平均風速の標準偏差	6. 7[%]
年平均風速の最大値	6. 9[m/s]
年平均風速の最小値	6. 2[m/s]
最頻風向（風速 5. 5m/s 以上）	北

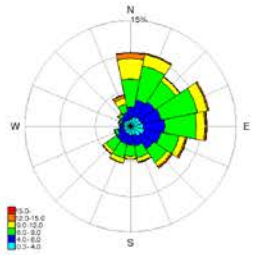

風配図

風向別頻度分布(%)

風速[m/s] 風向	0.3～4.0	4.0～6.0	6.0～9.0	9.0～12.0	12.0～15.0	15.0～	全風速	風向別平均風速
北北東	1.35	2.45	4.94	1.65	0.15	0.03	10.56	6.79
北東	1.52	2.65	3.53	0.67	0.07	0.01	8.46	6.05
東北東	1.59	2.83	5.27	1.43	0.20	0.03	11.35	6.64
東	1.79	3.07	4.48	1.25	0.20	0.07	10.86	6.43
東南東	1.99	2.39	2.64	0.87	0.22	0.09	8.20	6.13
南東	1.69	2.27	2.26	0.66	0.19	0.11	7.18	6.10
南南東	1.30	1.58	1.71	0.61	0.10	0.03	5.32	6.01
南	1.27	1.38	1.60	0.42	0.03	0.00	4.71	5.70
南南西	1.09	1.48	2.04	0.70	0.06	0.01	5.38	6.21
南西	1.01	1.44	1.77	0.49	0.08	0.03	4.82	6.10
西南西	1.00	0.86	0.46	0.08	0.02	0.00	2.42	4.67
西	0.94	0.41	0.18	0.06	0.03	0.01	1.62	4.20
西北西	1.00	0.42	0.25	0.08	0.03	0.01	1.80	4.39
北西	0.92	0.75	0.41	0.16	0.03	0.01	2.29	5.00
北北西	0.92	1.07	1.22	0.88	0.39	0.07	4.55	7.11
北	1.05	1.68	3.96	2.91	0.77	0.10	10.48	7.92

No. 25	
メッシュの経度	127. 75
メッシュの緯度	26. 285
20 年間の年平均風速	7. 0[m/s]
年平均風速の標準偏差	6. 8[%]
年平均風速の最大値	7. 4[m/s]
年平均風速の最小値	6. 6[m/s]
最頻風向（風速 5. 5m/s 以上）	北

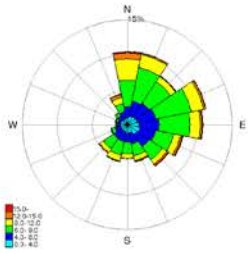

風配図

風向別頻度分布(%)

風速[m/s] 風向	0.3～4.0	4.0～6.0	6.0～9.0	9.0～12.0	12.0～15.0	15.0～	全風速	風向別平均風速
北北東	1.23	2.20	4.90	1.90	0.19	0.04	10.45	7.03
北東	1.38	2.34	3.71	0.89	0.09	0.02	8.43	6.33
東北東	1.49	2.62	5.21	1.80	0.29	0.05	11.45	6.90
東	1.71	2.84	4.42	1.47	0.27	0.09	10.80	6.64
東南東	1.86	2.27	2.62	1.00	0.27	0.12	8.15	6.37
南東	1.65	2.10	2.28	0.75	0.24	0.13	7.14	6.29
南南東	1.21	1.59	1.75	0.70	0.14	0.05	5.45	6.24
南	1.19	1.32	1.67	0.59	0.06	0.01	4.84	6.01
南南西	1.00	1.44	1.99	0.86	0.11	0.01	5.41	6.48
南西	0.99	1.37	1.78	0.62	0.10	0.03	4.90	6.29
西南西	0.97	0.83	0.52	0.09	0.02	0.00	2.43	4.81
西	0.93	0.42	0.19	0.07	0.03	0.00	1.65	4.25
西北西	0.95	0.43	0.26	0.09	0.03	0.02	1.78	4.50
北西	0.89	0.69	0.41	0.17	0.04	0.01	2.20	5.03
北北西	0.89	1.03	1.19	0.88	0.43	0.08	4.49	7.23
北	1.00	1.59	3.76	3.05	0.89	0.13	10.42	8.11

No. 26	
メッシュの経度	127. 755
メッシュの緯度	26. 285
20 年間の年平均風速	7. 2[m/s]
年平均風速の標準偏差	6. 8[%]
年平均風速の最大値	7. 7[m/s]
年平均風速の最小値	6. 9[m/s]
最頻風向（風速 5. 5m/s 以上）	東北東

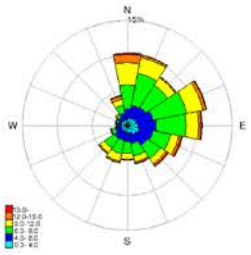

風配図

風向別頻度分布(%)

風速[m/s] 風向	0.3～4.0	4.0～6.0	6.0～9.0	9.0～12.0	12.0～15.0	15.0～	全風速	風向別平均風速
北北東	1.05	1.89	4.66	2.31	0.33	0.05	10.28	7.41
北東	1.21	1.97	3.76	1.31	0.15	0.03	8.43	6.76
東北東	1.35	2.38	4.92	2.35	0.48	0.08	11.56	7.28
東	1.57	2.54	4.28	1.83	0.36	0.13	10.71	6.97
東南東	1.71	2.03	2.60	1.18	0.35	0.18	8.05	6.72
南東	1.52	1.92	2.25	0.91	0.30	0.18	7.08	6.62
南南東	1.13	1.54	1.80	0.87	0.23	0.07	5.63	6.60
南	1.06	1.25	1.69	0.81	0.16	0.01	4.99	6.47
南南西	0.91	1.29	1.94	1.11	0.21	0.03	5.48	6.92
南西	0.92	1.28	1.74	0.81	0.17	0.05	4.97	6.66
西南西	0.92	0.79	0.59	0.15	0.03	0.01	2.49	5.13
西	0.90	0.45	0.21	0.07	0.04	0.01	1.68	4.39
西北西	0.91	0.43	0.27	0.09	0.03	0.03	1.76	4.63
北西	0.84	0.63	0.41	0.16	0.05	0.01	2.11	5.14
北北西	0.85	0.98	1.15	0.85	0.49	0.10	4.43	7.42
北	0.90	1.48	3.40	3.23	1.14	0.18	10.34	8.44

No. 27	
メッシュの経度	127. 76
メッシュの緯度	26. 285
20 年間の年平均風速	7. 4[m/s]
年平均風速の標準偏差	6. 8[%]
年平均風速の最大値	7. 9[m/s]
年平均風速の最小値	7. 1[m/s]
最頻風向（風速 5. 5m/s 以上）	東北東

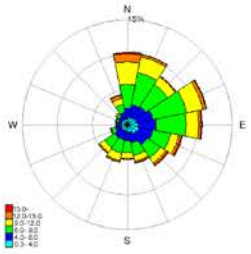

風配図

風向別頻度分布(%)

風速[m/s] 風向	0.3～4.0	4.0～6.0	6.0～9.0	9.0～12.0	12.0～15.0	15.0～	全風速	風向別平均風速
北北東	0.89	1.59	4.18	2.73	0.61	0.07	10.07	7.87
北東	1.02	1.64	3.53	1.84	0.30	0.07	8.40	7.33
東北東	1.18	2.14	4.52	2.98	0.76	0.16	11.75	7.78
東	1.45	2.21	4.01	2.16	0.58	0.19	10.60	7.39
東南東	1.54	1.75	2.55	1.33	0.49	0.25	7.92	7.17
南東	1.41	1.69	2.15	1.10	0.37	0.25	6.98	7.03
南南東	1.08	1.44	1.87	0.97	0.38	0.13	5.88	7.04
南	0.95	1.21	1.68	1.04	0.31	0.05	5.25	7.02
南南西	0.82	1.11	1.87	1.23	0.45	0.07	5.56	7.46
南西	0.81	1.14	1.64	1.00	0.30	0.08	4.97	7.20
西南西	0.83	0.77	0.65	0.24	0.05	0.02	2.55	5.55
西	0.86	0.48	0.26	0.08	0.04	0.01	1.74	4.61
西北西	0.88	0.44	0.28	0.09	0.04	0.03	1.76	4.79
北西	0.78	0.60	0.42	0.18	0.06	0.02	2.05	5.34
北北西	0.75	0.89	1.09	0.83	0.58	0.15	4.28	7.79
北	0.83	1.31	2.99	3.32	1.52	0.28	10.25	8.86

No. 28	
メッシュの経度	127. 765
メッシュの緯度	26. 285
20 年間の年平均風速	7. 5[m/s]
年平均風速の標準偏差	6. 9[%]
年平均風速の最大値	8. 0[m/s]
年平均風速の最小値	7. 1[m/s]
最頻風向（風速 5. 5m/s 以上）	東北東

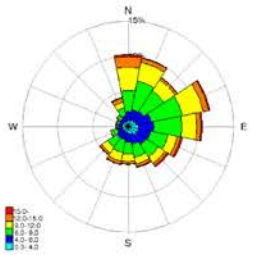

風配図

風向別頻度分布(%)

風速[m/s] / 風向	0.3～4.0	4.0～6.0	6.0～9.0	9.0～12.0	12.0～15.0	15.0～	全風速	風向別平均風速
北北東	0.91	1.56	4.13	2.71	0.61	0.07	9.97	7.87
北東	1.00	1.62	3.51	1.90	0.33	0.07	8.44	7.39
東北東	1.19	2.14	4.51	3.04	0.79	0.17	11.84	7.80
東	1.44	2.20	3.98	2.16	0.59	0.19	10.56	7.40
東南東	1.51	1.74	2.53	1.33	0.49	0.26	7.87	7.20
南東	1.41	1.66	2.12	1.10	0.38	0.24	6.92	7.04
南南東	1.11	1.46	1.89	0.98	0.38	0.14	5.96	7.05
南	0.97	1.24	1.72	1.05	0.33	0.06	5.36	7.03
南南西	0.82	1.10	1.86	1.23	0.45	0.07	5.52	7.46
南西	0.81	1.11	1.61	0.98	0.30	0.08	4.89	7.20
西南西	0.82	0.77	0.66	0.24	0.05	0.02	2.56	5.58
西	0.86	0.49	0.27	0.08	0.04	0.01	1.75	4.62
西北西	0.88	0.45	0.28	0.09	0.04	0.03	1.78	4.80
北西	0.77	0.61	0.42	0.18	0.06	0.02	2.05	5.35
北北西	0.73	0.88	1.09	0.84	0.57	0.15	4.27	7.82
北	0.82	1.31	2.98	3.33	1.53	0.28	10.26	8.87

No. 29	
メッシュの経度	127. 77
メッシュの緯度	26. 285
20 年間の年平均風速	7. 5[m/s]
年平均風速の標準偏差	6. 9[%]
年平均風速の最大値	8. 0[m/s]
年平均風速の最小値	7. 2[m/s]
最頻風向（風速 5. 5m/s 以上）	東北東

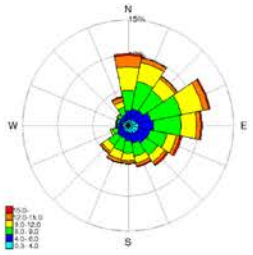

風配図

風向別頻度分布(%)

風速[m/s] / 風向	0.3～4.0	4.0～6.0	6.0～9.0	9.0～12.0	12.0～15.0	15.0～	全風速	風向別平均風速
北北東	0.89	1.50	4.00	2.75	0.65	0.07	9.87	7.94
北東	0.99	1.56	3.45	2.00	0.40	0.08	8.49	7.51
東北東	1.17	2.09	4.45	3.15	0.85	0.19	11.90	7.90
東	1.44	2.17	3.91	2.20	0.62	0.21	10.53	7.46
東南東	1.48	1.68	2.49	1.35	0.51	0.28	7.80	7.30
南東	1.40	1.62	2.09	1.13	0.40	0.25	6.89	7.11
南南東	1.11	1.46	1.88	1.02	0.39	0.17	6.04	7.12
南	0.96	1.24	1.75	1.08	0.36	0.07	5.47	7.13
南南西	0.80	1.07	1.83	1.23	0.48	0.08	5.50	7.55
南西	0.78	1.07	1.59	0.98	0.32	0.10	4.85	7.29
西南西	0.80	0.78	0.67	0.26	0.05	0.02	2.59	5.66
西	0.84	0.50	0.27	0.09	0.04	0.01	1.75	4.69
西北西	0.89	0.46	0.29	0.09	0.04	0.03	1.81	4.82
北西	0.75	0.61	0.43	0.18	0.06	0.02	2.04	5.40
北北西	0.71	0.85	1.08	0.84	0.60	0.16	4.24	7.92
北	0.80	1.29	2.93	3.32	1.60	0.31	10.25	8.96

No. 30	
メッシュの経度	127. 775
メッシュの緯度	26. 285
20 年間の年平均風速	7. 5[m/s]
年平均風速の標準偏差	6. 9[%]
年平均風速の最大値	8. 0[m/s]
年平均風速の最小値	7. 2[m/s]
最頻風向（風速 5. 5m/s 以上）	東北東

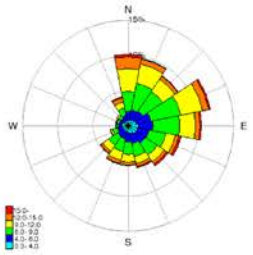

風配図

風向別頻度分布(%)

風速[m/s] / 風向	0.3～4.0	4.0～6.0	6.0～9.0	9.0～12.0	12.0～15.0	15.0～	全風速	風向別平均風速
北北東	0.86	1.43	3.86	2.79	0.73	0.08	9.75	8.05
北東	0.98	1.51	3.40	2.10	0.50	0.10	8.59	7.64
東北東	1.20	2.09	4.34	3.16	0.90	0.24	11.93	7.97
東	1.46	2.07	3.82	2.21	0.64	0.24	10.44	7.52
東南東	1.41	1.62	2.44	1.35	0.52	0.31	7.66	7.40
南東	1.36	1.56	2.07	1.17	0.42	0.29	6.86	7.24
南南東	1.14	1.43	1.87	1.04	0.41	0.19	6.09	7.20
南	0.99	1.25	1.82	1.11	0.41	0.09	5.67	7.22
南南西	0.83	1.06	1.84	1.25	0.51	0.10	5.59	7.61
南西	0.77	1.04	1.53	1.03	0.35	0.11	4.84	7.43
西南西	0.79	0.78	0.70	0.28	0.06	0.03	2.64	5.77
西	0.82	0.52	0.29	0.09	0.04	0.02	1.78	4.78
西北西	0.87	0.48	0.29	0.09	0.04	0.03	1.81	4.87
北西	0.71	0.60	0.43	0.18	0.06	0.02	1.99	5.46
北北西	0.69	0.83	1.07	0.84	0.61	0.18	4.21	8.02
北	0.79	1.26	2.81	3.26	1.68	0.34	10.16	9.04

No. 31	
メッシュの経度	127. 78
メッシュの緯度	26. 285
20 年間の年平均風速	7. 4[m/s]
年平均風速の標準偏差	6. 9[%]
年平均風速の最大値	7. 9[m/s]
年平均風速の最小値	7. 1[m/s]
最頻風向（風速 5. 5m/s 以上）	東北東

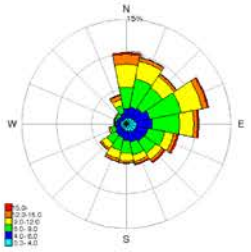

風配図

風向別頻度分布(%)

風速[m/s] 風向	0.3～4.0	4.0～6.0	6.0～9.0	9.0～12.0	12.0～15.0	15.0～	全風速	風向別平均風速
北北東	0.91	1.58	4.11	2.59	0.52	0.06	9.76	7.78
北東	1.07	1.62	3.58	1.96	0.38	0.08	8.70	7.41
東北東	1.24	2.19	4.60	3.06	0.79	0.17	12.05	7.78
東	1.51	2.18	3.94	2.07	0.56	0.19	10.46	7.34
東南東	1.48	1.70	2.46	1.29	0.48	0.26	7.67	7.20
南東	1.40	1.60	2.10	1.06	0.37	0.24	6.77	7.03
南南東	1.19	1.47	1.87	0.97	0.37	0.15	6.02	6.98
南	1.02	1.33	1.86	1.08	0.33	0.06	5.69	6.99
南南西	0.86	1.12	1.91	1.22	0.41	0.05	5.57	7.35
南西	0.80	1.05	1.51	0.90	0.26	0.07	4.60	7.10
西南西	0.81	0.80	0.67	0.24	0.05	0.02	2.58	5.56
西	0.84	0.51	0.26	0.08	0.04	0.01	1.75	4.66
西北西	0.91	0.50	0.29	0.09	0.04	0.03	1.87	4.77
北西	0.70	0.59	0.42	0.17	0.06	0.02	1.95	5.41
北北西	0.70	0.86	1.14	0.88	0.58	0.13	4.29	7.87
北	0.83	1.33	3.08	3.34	1.44	0.24	10.26	8.78

No. 32	
メッシュの経度	127. 785
メッシュの緯度	26. 285
20 年間の年平均風速	7. 6[m/s]
年平均風速の標準偏差	6. 9[%]
年平均風速の最大値	8. 1[m/s]
年平均風速の最小値	7. 2[m/s]
最頻風向（風速 5. 5m/s 以上）	東北東

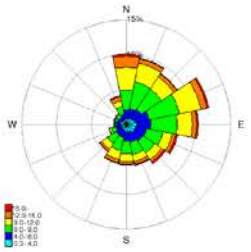

風配図

風向別頻度分布(%)

風速[m/s] 風向	0.3～4.0	4.0～6.0	6.0～9.0	9.0～12.0	12.0～15.0	15.0～	全風速	風向別平均風速
北北東	0.86	1.45	3.92	2.73	0.67	0.08	9.70	7.99
北東	1.03	1.55	3.53	2.11	0.51	0.11	8.82	7.61
東北東	1.24	2.12	4.41	3.18	0.88	0.24	12.08	7.94
東	1.48	2.06	3.79	2.16	0.62	0.22	10.33	7.48
東南東	1.39	1.60	2.41	1.34	0.51	0.30	7.54	7.39
南東	1.34	1.53	2.05	1.15	0.42	0.28	6.78	7.25
南南東	1.16	1.41	1.84	1.02	0.40	0.19	6.02	7.16
南	1.03	1.32	1.85	1.13	0.41	0.10	5.83	7.18
南南西	0.82	1.08	1.93	1.28	0.51	0.10	5.72	7.61
南西	0.78	1.01	1.49	0.99	0.33	0.10	4.69	7.34
西南西	0.76	0.75	0.69	0.27	0.06	0.02	2.56	5.77
西	0.80	0.53	0.29	0.09	0.04	0.02	1.76	4.80
西北西	0.87	0.51	0.29	0.10	0.04	0.03	1.85	4.88
北西	0.67	0.58	0.43	0.18	0.06	0.02	1.94	5.52
北北西	0.68	0.83	1.11	0.86	0.61	0.17	4.25	8.02
北	0.80	1.27	2.85	3.27	1.60	0.31	10.10	8.96

No. 33	
メッシュの経度	127. 725
メッシュの緯度	26. 28
20 年間の年平均風速	6. 4[m/s]
年平均風速の標準偏差	6. 8[%]
年平均風速の最大値	6. 9[m/s]
年平均風速の最小値	6. 2[m/s]
最頻風向（風速 5. 5m/s 以上）	北北東

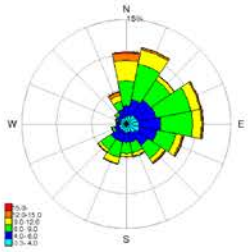

風配図

風向別頻度分布(%)

風速[m/s] 風向	0.3～4.0	4.0～6.0	6.0～9.0	9.0～12.0	12.0～15.0	15.0～	全風速	風向別平均風速
北北東	1.29	2.30	5.17	2.10	0.28	0.04	11.18	7.10
北東	1.52	2.66	3.44	0.64	0.07	0.01	8.35	6.02
東北東	1.62	2.74	5.09	1.34	0.18	0.04	11.01	6.60
東	1.80	3.12	4.61	1.28	0.21	0.07	11.09	6.45
東南東	1.95	2.55	2.75	0.89	0.21	0.10	8.45	6.16
南東	1.52	2.20	2.27	0.65	0.17	0.10	6.90	6.13
南南東	1.24	1.44	1.55	0.49	0.08	0.02	4.82	5.87
南	1.25	1.37	1.62	0.46	0.03	0.00	4.75	5.78
南南西	1.06	1.56	2.29	0.93	0.09	0.01	5.93	6.47
南西	1.07	1.59	1.75	0.47	0.08	0.03	4.98	6.01
西南西	1.06	0.68	0.37	0.07	0.02	0.00	2.19	4.47
西	0.90	0.33	0.17	0.06	0.03	0.00	1.49	4.12
西北西	0.91	0.38	0.24	0.08	0.03	0.02	1.65	4.44
北西	0.96	0.57	0.36	0.15	0.04	0.01	2.09	4.86
北北西	0.94	1.17	1.21	0.85	0.48	0.12	4.78	7.23
北	1.07	1.56	3.55	2.93	1.06	0.17	10.33	8.19

No. 34	
メッシュの経度	127.73
メッシュの緯度	26.28
20年間の年平均風速	6.4[m/s]
年平均風速の標準偏差	6.8[%]
年平均風速の最大値	6.8[m/s]
年平均風速の最小値	6.1[m/s]
最頻風向（風速5.5m/s以上）	北

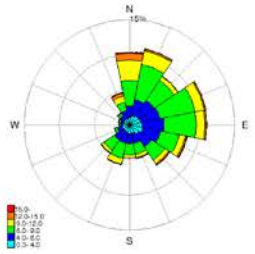

風配図

風向別頻度分布(%)

風速[m/s] 風向	0.3～4.0	4.0～6.0	6.0～9.0	9.0～12.0	12.0～15.0	15.0～	全風速	風向別平均風速
北北東	1.32	2.36	5.12	1.98	0.24	0.04	11.05	7.01
北東	1.53	2.68	3.45	0.64	0.07	0.01	8.38	6.00
東北東	1.63	2.77	5.13	1.34	0.18	0.04	11.09	6.59
東	1.80	3.13	4.58	1.25	0.20	0.07	11.03	6.43
東南東	1.98	2.52	2.72	0.88	0.21	0.09	8.41	6.13
南東	1.56	2.22	2.27	0.64	0.17	0.09	6.96	6.11
南南東	1.25	1.47	1.57	0.50	0.08	0.02	4.90	5.89
南	1.26	1.39	1.62	0.44	0.03	0.00	4.74	5.75
南南西	1.08	1.57	2.23	0.86	0.08	0.01	5.82	6.37
南西	1.05	1.57	1.76	0.46	0.07	0.03	4.94	6.01
西南西	1.05	0.70	0.38	0.07	0.02	0.00	2.22	4.50
西	0.92	0.35	0.17	0.06	0.03	0.00	1.53	4.10
西北西	0.92	0.39	0.24	0.08	0.03	0.02	1.67	4.44
北西	0.96	0.61	0.37	0.15	0.04	0.01	2.13	4.86
北北西	0.93	1.17	1.22	0.86	0.46	0.11	4.75	7.21
北	1.08	1.58	3.67	2.91	0.97	0.15	10.37	8.10

No. 35	
メッシュの経度	127.735
メッシュの緯度	26.28
20年間の年平均風速	6.4[m/s]
年平均風速の標準偏差	6.8[%]
年平均風速の最大値	6.8[m/s]
年平均風速の最小値	6.1[m/s]
最頻風向（風速5.5m/s以上）	北

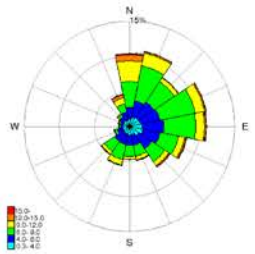

風配図

風向別頻度分布(%)

風速[m/s] 風向	0.3～4.0	4.0～6.0	6.0～9.0	9.0～12.0	12.0～15.0	15.0～	全風速	風向別平均風速
北北東	1.32	2.40	5.09	1.87	0.20	0.03	10.91	6.94
北東	1.54	2.66	3.51	0.65	0.07	0.01	8.42	6.02
東北東	1.61	2.79	5.16	1.36	0.18	0.04	11.15	6.61
東	1.81	3.10	4.56	1.25	0.21	0.07	10.99	6.43
東南東	1.97	2.49	2.70	0.88	0.21	0.09	8.34	6.14
南東	1.60	2.23	2.27	0.65	0.18	0.10	7.02	6.11
南南東	1.25	1.50	1.61	0.53	0.09	0.03	5.00	5.92
南	1.28	1.39	1.62	0.43	0.03	0.00	4.75	5.73
南南西	1.08	1.55	2.19	0.81	0.08	0.01	5.72	6.33
南西	1.03	1.54	1.76	0.47	0.07	0.03	4.90	6.03
西南西	1.03	0.74	0.40	0.07	0.02	0.00	2.27	4.56
西	0.93	0.36	0.17	0.06	0.03	0.00	1.55	4.12
西北西	0.93	0.40	0.24	0.08	0.03	0.01	1.70	4.43
北西	0.97	0.64	0.38	0.15	0.04	0.01	2.20	4.88
北北西	0.92	1.15	1.21	0.86	0.45	0.10	4.68	7.18
北	1.07	1.60	3.74	2.93	0.92	0.14	10.39	8.06

No. 36	
メッシュの経度	127.74
メッシュの緯度	26.28
20年間の年平均風速	6.6[m/s]
年平均風速の標準偏差	6.8[%]
年平均風速の最大値	7.0[m/s]
年平均風速の最小値	6.3[m/s]
最頻風向（風速5.5m/s以上）	東北東

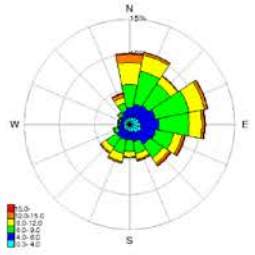

風配図

風向別頻度分布(%)

風速[m/s] 風向	0.3～4.0	4.0～6.0	6.0～9.0	9.0～12.0	12.0～15.0	15.0～	全風速	風向別平均風速
北北東	1.08	1.89	4.77	2.34	0.36	0.05	10.49	7.41
北東	1.22	2.04	3.77	1.20	0.14	0.03	8.39	6.68
東北東	1.39	2.37	4.92	2.22	0.43	0.07	11.40	7.20
東	1.58	2.58	4.34	1.82	0.35	0.12	10.80	6.95
東南東	1.74	2.06	2.64	1.19	0.34	0.17	8.13	6.68
南東	1.46	1.99	2.33	0.92	0.31	0.17	7.18	6.66
南南東	1.09	1.46	1.72	0.82	0.21	0.06	5.36	6.58
南	1.03	1.19	1.64	0.80	0.14	0.01	4.81	6.47
南南西	0.92	1.33	2.00	1.16	0.23	0.03	5.67	6.97
南西	0.93	1.32	1.76	0.86	0.17	0.05	5.08	6.68
西南西	0.93	0.78	0.56	0.14	0.03	0.01	2.45	5.07
西	0.89	0.43	0.21	0.07	0.04	0.01	1.64	4.36
西北西	0.89	0.42	0.26	0.09	0.03	0.02	1.72	4.62
北西	0.88	0.62	0.40	0.16	0.05	0.01	2.13	5.09
北北西	0.88	1.04	1.17	0.85	0.50	0.12	4.57	7.39
北	0.93	1.45	3.33	3.14	1.15	0.19	10.18	8.43

No. 37	
メッシュの経度	127. 745
メッシュの緯度	26. 28
20 年間の年平均風速	6. 8[m/s]
年平均風速の標準偏差	6. 8[%]
年平均風速の最大値	7. 3[m/s]
年平均風速の最小値	6. 5[m/s]
最頻風向（風速 5. 5m/s 以上）	東北東

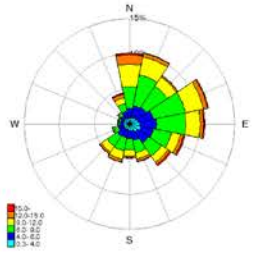

風配図

風向別頻度分布(%)

風速[m/s] 風向	0.3～4.0	4.0～6.0	6.0～9.0	9.0～12.0	12.0～15.0	15.0～	全風速	風向別平均風速
北北東	0.95	1.71	4.47	2.63	0.52	0.06	10.33	7.72
北東	1.10	1.74	3.66	1.57	0.20	0.05	8.33	7.04
東北東	1.24	2.22	4.65	2.64	0.63	0.12	11.49	7.55
東	1.49	2.35	4.17	2.08	0.48	0.16	10.74	7.23
東南東	1.65	1.84	2.62	1.31	0.43	0.22	8.07	6.97
南東	1.40	1.86	2.25	1.08	0.36	0.23	7.18	6.94
南南東	1.01	1.42	1.79	0.91	0.34	0.09	5.55	6.92
南	0.96	1.11	1.62	0.92	0.25	0.03	4.89	6.84
南南西	0.82	1.18	1.92	1.23	0.41	0.05	5.61	7.38
南西	0.86	1.24	1.74	1.00	0.27	0.07	5.19	7.07
西南西	0.87	0.77	0.61	0.20	0.04	0.02	2.51	5.37
西	0.85	0.47	0.23	0.07	0.04	0.01	1.68	4.54
西北西	0.88	0.42	0.27	0.10	0.03	0.03	1.73	4.73
北西	0.85	0.59	0.41	0.17	0.06	0.02	2.08	5.20
北北西	0.85	0.99	1.15	0.83	0.54	0.15	4.51	7.56
北	0.87	1.36	3.08	3.21	1.35	0.24	10.11	8.69

No. 38	
メッシュの経度	127. 75
メッシュの緯度	26. 28
20 年間の年平均風速	7. 3[m/s]
年平均風速の標準偏差	6. 8[%]
年平均風速の最大値	7. 8[m/s]
年平均風速の最小値	7. 0[m/s]
最頻風向（風速 5. 5m/s 以上）	東北東

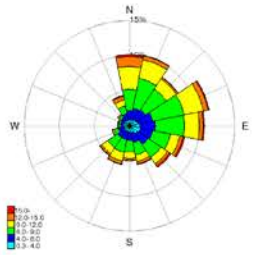

風配図

風向別頻度分布(%)

風速[m/s] 風向	0.3～4.0	4.0～6.0	6.0～9.0	9.0～12.0	12.0～15.0	15.0～	全風速	風向別平均風速
北北東	0.92	1.64	4.34	2.71	0.57	0.06	10.24	7.81
北東	1.06	1.68	3.59	1.71	0.24	0.06	8.34	7.18
東北東	1.22	2.16	4.57	2.81	0.70	0.14	11.58	7.66
東	1.46	2.27	4.09	2.14	0.54	0.18	10.68	7.33
東南東	1.60	1.78	2.59	1.34	0.47	0.23	8.02	7.08
南東	1.39	1.80	2.22	1.11	0.37	0.24	7.13	7.02
南南東	1.00	1.42	1.82	0.93	0.38	0.10	5.65	7.02
南	0.94	1.14	1.61	0.98	0.29	0.04	5.00	6.96
南南西	0.82	1.15	1.89	1.25	0.45	0.07	5.63	7.48
南西	0.83	1.19	1.71	1.02	0.30	0.08	5.13	7.18
西南西	0.85	0.76	0.63	0.22	0.05	0.02	2.53	5.46
西	0.84	0.47	0.25	0.08	0.04	0.01	1.69	4.61
西北西	0.87	0.42	0.27	0.09	0.03	0.03	1.73	4.78
北西	0.83	0.58	0.42	0.17	0.06	0.02	2.08	5.25
北北西	0.83	0.95	1.13	0.83	0.56	0.15	4.44	7.64
北	0.85	1.34	3.02	3.23	1.43	0.26	10.13	8.78

No. 39	
メッシュの経度	127. 755
メッシュの緯度	26. 28
20 年間の年平均風速	7. 4[m/s]
年平均風速の標準偏差	6. 8[%]
年平均風速の最大値	7. 9[m/s]
年平均風速の最小値	7. 1[m/s]
最頻風向（風速 5. 5m/s 以上）	東北東

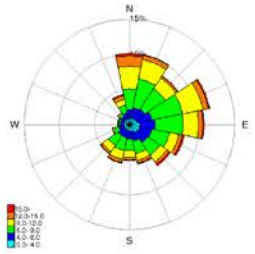

風配図

風向別頻度分布(%)

風速[m/s] 風向	0.3～4.0	4.0～6.0	6.0～9.0	9.0～12.0	12.0～15.0	15.0～	全風速	風向別平均風速
北北東	0.90	1.56	4.19	2.79	0.65	0.07	10.17	7.92
北東	1.02	1.62	3.53	1.84	0.30	0.07	8.37	7.34
東北東	1.16	2.10	4.46	2.99	0.77	0.17	11.66	7.81
東	1.44	2.21	3.99	2.21	0.59	0.20	10.64	7.43
東南東	1.54	1.73	2.54	1.37	0.50	0.26	7.95	7.21
南東	1.37	1.72	2.16	1.16	0.39	0.26	7.07	7.11
南南東	1.01	1.41	1.83	0.98	0.40	0.13	5.75	7.12
南	0.92	1.15	1.62	1.03	0.33	0.06	5.12	7.10
南南西	0.80	1.11	1.87	1.27	0.50	0.09	5.64	7.60
南西	0.81	1.14	1.67	1.04	0.33	0.09	5.09	7.29
西南西	0.81	0.76	0.64	0.25	0.05	0.02	2.53	5.60
西	0.83	0.48	0.26	0.08	0.04	0.01	1.71	4.66
西北西	0.86	0.43	0.28	0.09	0.04	0.03	1.73	4.81
北西	0.82	0.57	0.42	0.18	0.06	0.02	2.07	5.32
北北西	0.79	0.92	1.11	0.83	0.57	0.16	4.39	7.74
北	0.83	1.29	2.92	3.25	1.53	0.29	10.11	8.88

No. 40	
メッシュの経度	127.76
メッシュの緯度	26.28
20年間の年平均風速	7.5[m/s]
年平均風速の標準偏差	6.9[%]
年平均風速の最大値	7.9[m/s]
年平均風速の最小値	7.1[m/s]
最頻風向（風速5.5m/s以上）	東北東

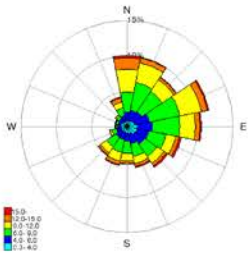

風配図

風向別頻度分布(%)

風速[m/s] 風向	0.3～4.0	4.0～6.0	6.0～9.0	9.0～12.0	12.0～15.0	15.0～	全風速	風向別平均風速
北北東	0.88	1.49	4.01	2.83	0.71	0.08	10.00	8.01
北東	0.98	1.55	3.47	1.99	0.40	0.08	8.47	7.51
東北東	1.16	2.07	4.41	3.12	0.85	0.20	11.81	7.91
東	1.45	2.13	3.89	2.24	0.62	0.22	10.55	7.50
東南東	1.47	1.67	2.50	1.39	0.53	0.28	7.84	7.33
南東	1.36	1.63	2.11	1.18	0.41	0.27	6.97	7.20
南南東	1.06	1.44	1.84	1.02	0.40	0.17	5.94	7.17
南	0.92	1.18	1.70	1.07	0.38	0.07	5.33	7.22
南南西	0.80	1.08	1.83	1.26	0.54	0.11	5.62	7.67
南西	0.78	1.09	1.60	1.04	0.35	0.11	4.97	7.39
西南西	0.77	0.76	0.66	0.27	0.06	0.02	2.54	5.72
西	0.81	0.50	0.28	0.09	0.04	0.01	1.73	4.74
西北西	0.86	0.45	0.28	0.10	0.04	0.03	1.77	4.85
北西	0.79	0.58	0.44	0.18	0.06	0.02	2.08	5.38
北北西	0.74	0.89	1.09	0.83	0.60	0.18	4.32	7.88
北	0.80	1.26	2.84	3.25	1.62	0.32	10.08	8.98

No. 41	
メッシュの経度	127.765
メッシュの緯度	26.28
20年間の年平均風速	7.5[m/s]
年平均風速の標準偏差	6.9[%]
年平均風速の最大値	8.0[m/s]
年平均風速の最小値	7.2[m/s]
最頻風向（風速5.5m/s以上）	東北東

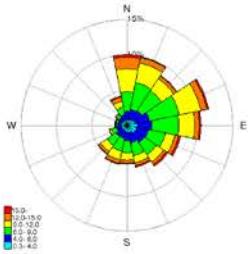

風配図

風向別頻度分布(%)

風速[m/s] 風向	0.3～4.0	4.0～6.0	6.0～9.0	9.0～12.0	12.0～15.0	15.0～	全風速	風向別平均風速
北北東	0.87	1.42	3.88	2.86	0.78	0.09	9.91	8.09
北東	0.98	1.53	3.40	2.06	0.46	0.09	8.52	7.60
東北東	1.18	2.06	4.31	3.12	0.87	0.24	11.79	7.96
東	1.47	2.06	3.82	2.25	0.65	0.24	10.49	7.54
東南東	1.43	1.63	2.48	1.37	0.53	0.30	7.75	7.39
南東	1.37	1.57	2.09	1.20	0.43	0.29	6.96	7.27
南南東	1.08	1.43	1.87	1.05	0.41	0.19	6.03	7.23
南	0.96	1.20	1.71	1.08	0.41	0.09	5.46	7.24
南南西	0.80	1.06	1.85	1.26	0.54	0.12	5.63	7.70
南西	0.78	1.08	1.56	1.07	0.39	0.12	5.00	7.48
西南西	0.76	0.76	0.70	0.28	0.06	0.03	2.59	5.80
西	0.81	0.52	0.29	0.09	0.04	0.02	1.75	4.77
西北西	0.85	0.47	0.29	0.10	0.04	0.03	1.78	4.89
北西	0.77	0.59	0.44	0.18	0.06	0.02	2.06	5.42
北北西	0.72	0.86	1.07	0.83	0.59	0.19	4.26	7.95
北	0.79	1.23	2.75	3.22	1.68	0.35	10.02	9.06

No. 42	
メッシュの経度	127.77
メッシュの緯度	26.28
20年間の年平均風速	7.6[m/s]
年平均風速の標準偏差	6.9[%]
年平均風速の最大値	8.1[m/s]
年平均風速の最小値	7.2[m/s]
最頻風向（風速5.5m/s以上）	東北東

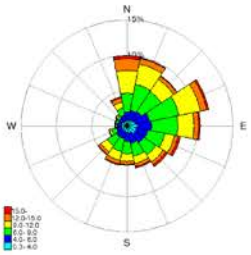

風配図

風向別頻度分布(%)

風速[m/s] 風向	0.3～4.0	4.0～6.0	6.0～9.0	9.0～12.0	12.0～15.0	15.0～	全風速	風向別平均風速
北北東	0.86	1.40	3.74	2.91	0.82	0.11	9.84	8.16
北東	0.97	1.49	3.37	2.11	0.52	0.10	8.57	7.68
東北東	1.21	2.06	4.24	3.12	0.90	0.27	11.79	7.99
東	1.46	2.00	3.75	2.26	0.66	0.26	10.39	7.58
東南東	1.41	1.60	2.46	1.38	0.54	0.32	7.71	7.44
南東	1.34	1.54	2.07	1.21	0.44	0.32	6.92	7.34
南南東	1.11	1.41	1.85	1.06	0.44	0.21	6.08	7.28
南	0.98	1.22	1.75	1.09	0.43	0.11	5.58	7.27
南南西	0.83	1.05	1.85	1.26	0.55	0.13	5.66	7.72
南西	0.77	1.05	1.55	1.09	0.42	0.13	5.01	7.57
西南西	0.77	0.76	0.73	0.30	0.07	0.03	2.66	5.88
西	0.80	0.53	0.29	0.10	0.04	0.02	1.78	4.81
西北西	0.85	0.47	0.29	0.10	0.04	0.03	1.79	4.92
北西	0.75	0.59	0.44	0.19	0.06	0.02	2.05	5.46
北北西	0.71	0.84	1.04	0.83	0.61	0.19	4.23	8.01
北	0.79	1.21	2.65	3.19	1.72	0.37	9.93	9.12

No. 43	
メッシュの経度	127. 775
メッシュの緯度	26. 28
20 年間の年平均風速	7. 5[m/s]
年平均風速の標準偏差	6. 9[%]
年平均風速の最大値	8. 0[m/s]
年平均風速の最小値	7. 2[m/s]
最頻風向（風速 5. 5m/s 以上）	東北東

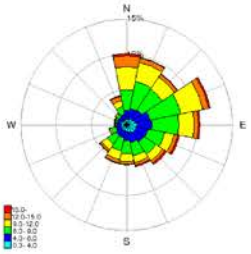

風配図

風向別頻度分布(%)

風向 \ 風速[m/s]	0.3～4.0	4.0～6.0	6.0～9.0	9.0～12.0	12.0～15.0	15.0～	全風速	風向別平均風速
北北東	0.86	1.48	3.94	2.74	0.65	0.07	9.73	7.97
北東	1.02	1.52	3.51	2.10	0.47	0.10	8.72	7.58
東北東	1.23	2.13	4.47	3.18	0.86	0.21	12.10	7.90
東	1.48	2.09	3.84	2.17	0.61	0.22	10.41	7.47
東南東	1.43	1.64	2.44	1.34	0.51	0.29	7.64	7.33
南東	1.37	1.55	2.08	1.13	0.40	0.27	6.81	7.18
南南東	1.15	1.45	1.86	1.02	0.40	0.18	6.06	7.12
南	0.98	1.28	1.83	1.11	0.38	0.08	5.68	7.17
南南西	0.81	1.08	1.86	1.27	0.50	0.09	5.62	7.59
南西	0.77	1.03	1.51	0.95	0.32	0.10	4.67	7.31
西南西	0.77	0.77	0.67	0.26	0.06	0.02	2.55	5.72
西	0.80	0.52	0.28	0.09	0.04	0.01	1.74	4.79
西北西	0.89	0.50	0.29	0.09	0.04	0.03	1.85	4.84
北西	0.74	0.61	0.44	0.18	0.06	0.02	2.06	5.45
北北西	0.69	0.85	1.11	0.86	0.60	0.16	4.27	7.97
北	0.79	1.26	2.89	3.29	1.57	0.29	10.09	8.95

No. 44	
メッシュの経度	127. 78
メッシュの緯度	26. 28
20 年間の年平均風速	7. 4[m/s]
年平均風速の標準偏差	6. 9[%]
年平均風速の最大値	7. 9[m/s]
年平均風速の最小値	7. 1[m/s]
最頻風向（風速 5. 5m/s 以上）	東北東

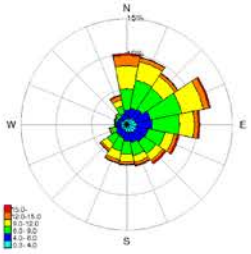

風配図

風向別頻度分布(%)

風向 \ 風速[m/s]	0.3～4.0	4.0～6.0	6.0～9.0	9.0～12.0	12.0～15.0	15.0～	全風速	風向別平均風速
北北東	0.87	1.52	4.03	2.67	0.59	0.07	9.75	7.89
北東	1.05	1.58	3.59	2.04	0.44	0.09	8.79	7.52
東北東	1.25	2.18	4.54	3.13	0.84	0.20	12.13	7.84
東	1.50	2.11	3.88	2.11	0.59	0.21	10.39	7.41
東南東	1.44	1.65	2.44	1.31	0.49	0.27	7.61	7.28
南東	1.37	1.57	2.08	1.10	0.39	0.26	6.76	7.13
南南東	1.17	1.46	1.86	1.00	0.38	0.17	6.04	7.05
南	1.02	1.32	1.86	1.11	0.37	0.08	5.75	7.09
南南西	0.82	1.11	1.91	1.27	0.46	0.08	5.64	7.51
南西	0.79	1.03	1.49	0.92	0.29	0.08	4.60	7.20
西南西	0.76	0.77	0.67	0.25	0.05	0.02	2.52	5.67
西	0.80	0.52	0.27	0.08	0.04	0.01	1.74	4.76
西北西	0.90	0.51	0.29	0.10	0.04	0.03	1.87	4.82
北西	0.72	0.60	0.44	0.18	0.06	0.02	2.02	5.46
北北西	0.70	0.86	1.12	0.88	0.59	0.14	4.29	7.91
北	0.80	1.29	2.97	3.29	1.49	0.26	10.10	8.85

No. 45	
メッシュの経度	127. 785
メッシュの緯度	26. 28
20 年間の年平均風速	7. 7[m/s]
年平均風速の標準偏差	6. 9[%]
年平均風速の最大値	8. 2[m/s]
年平均風速の最小値	7. 3[m/s]
最頻風向（風速 5. 5m/s 以上）	東北東

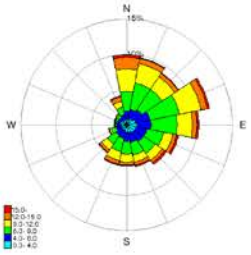

風配図

風向別頻度分布(%)

風向 \ 風速[m/s]	0.3～4.0	4.0～6.0	6.0～9.0	9.0～12.0	12.0～15.0	15.0～	全風速	風向別平均風速
北北東	0.84	1.41	3.81	2.81	0.75	0.10	9.71	8.10
北東	1.03	1.54	3.50	2.14	0.56	0.12	8.89	7.67
東北東	1.27	2.09	4.27	3.14	0.91	0.28	11.97	7.96
東	1.48	1.97	3.72	2.17	0.64	0.25	10.23	7.54
東南東	1.35	1.58	2.40	1.34	0.52	0.32	7.52	7.45
南東	1.32	1.51	2.04	1.19	0.43	0.31	6.80	7.34
南南東	1.16	1.38	1.84	1.03	0.43	0.21	6.04	7.24
南	1.04	1.29	1.83	1.12	0.44	0.12	5.84	7.24
南南西	0.84	1.10	1.93	1.31	0.54	0.13	5.84	7.68
南西	0.78	1.00	1.49	1.04	0.38	0.11	4.80	7.47
西南西	0.74	0.76	0.72	0.29	0.07	0.03	2.60	5.88
西	0.79	0.54	0.30	0.10	0.04	0.02	1.78	4.85
西北西	0.86	0.50	0.30	0.10	0.04	0.03	1.84	4.92
北西	0.69	0.59	0.44	0.18	0.06	0.02	1.97	5.52
北北西	0.68	0.83	1.08	0.85	0.61	0.18	4.23	8.06
北	0.79	1.22	2.73	3.19	1.66	0.34	9.93	9.05

No. 46	
メッシュの経度	127. 725
メッシュの緯度	26. 275
20 年間の年平均風速	6. 5[m/s]
年平均風速の標準偏差	6. 8[%]
年平均風速の最大値	6. 9[m/s]
年平均風速の最小値	6. 2[m/s]
最頻風向（風速 5. 5m/s 以上）	北北東

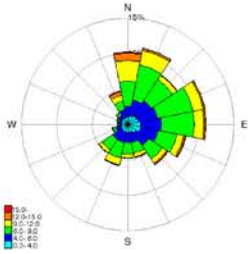

風配図

風向別頻度分布(%)

風速[m/s] 風向	0.3～4.0	4.0～6.0	6.0～9.0	9.0～12.0	12.0～15.0	15.0～	全風速	風向別平均風速
北北東	1.28	2.22	5.06	2.09	0.28	0.04	10.96	7.11
北東	1.46	2.56	3.59	0.73	0.08	0.01	8.44	6.13
東北東	1.60	2.69	5.12	1.49	0.22	0.03	11.15	6.68
東	1.78	2.98	4.63	1.37	0.23	0.08	11.08	6.54
東南東	1.90	2.49	2.72	0.96	0.24	0.10	8.41	6.25
南東	1.48	2.11	2.32	0.69	0.19	0.10	6.89	6.23
南南東	1.18	1.44	1.56	0.54	0.09	0.03	4.82	5.98
南	1.20	1.34	1.66	0.55	0.05	0.01	4.81	5.95
南南西	1.04	1.55	2.25	1.01	0.11	0.01	5.97	6.56
南西	1.03	1.56	1.78	0.52	0.08	0.03	5.00	6.11
西南西	1.03	0.69	0.40	0.07	0.02	0.00	2.22	4.58
西	0.91	0.34	0.17	0.06	0.03	0.00	1.50	4.13
西北西	0.90	0.38	0.24	0.08	0.03	0.02	1.64	4.45
北西	0.95	0.56	0.35	0.15	0.04	0.01	2.07	4.83
北北西	0.97	1.15	1.23	0.85	0.49	0.12	4.82	7.22
北	1.06	1.54	3.51	2.92	1.04	0.16	10.23	8.19

No. 47	
メッシュの経度	127. 73
メッシュの緯度	26. 275
20 年間の年平均風速	6. 5[m/s]
年平均風速の標準偏差	6. 8[%]
年平均風速の最大値	6. 9[m/s]
年平均風速の最小値	6. 2[m/s]
最頻風向（風速 5. 5m/s 以上）	北

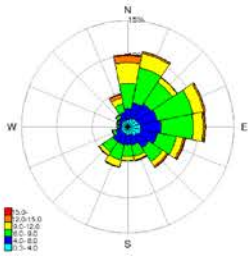

風配図

風向別頻度分布(%)

風速[m/s] 風向	0.3～4.0	4.0～6.0	6.0～9.0	9.0～12.0	12.0～15.0	15.0～	全風速	風向別平均風速
北北東	1.26	2.22	5.04	2.05	0.25	0.04	10.85	7.09
北東	1.44	2.51	3.64	0.77	0.08	0.02	8.46	6.18
東北東	1.58	2.67	5.13	1.56	0.24	0.04	11.21	6.73
東	1.76	2.94	4.58	1.40	0.24	0.09	11.01	6.58
東南東	1.89	2.42	2.70	0.98	0.25	0.11	8.34	6.29
南東	1.49	2.12	2.33	0.72	0.20	0.10	6.96	6.27
南南東	1.17	1.47	1.60	0.57	0.10	0.03	4.94	6.06
南	1.19	1.34	1.66	0.57	0.05	0.00	4.81	5.96
南南西	1.02	1.54	2.20	0.99	0.11	0.01	5.87	6.57
南西	1.02	1.53	1.77	0.55	0.08	0.03	4.97	6.15
西南西	1.01	0.73	0.43	0.08	0.02	0.00	2.28	4.65
西	0.90	0.36	0.17	0.06	0.03	0.00	1.53	4.15
西北西	0.91	0.39	0.24	0.08	0.03	0.01	1.66	4.47
北西	0.96	0.59	0.37	0.15	0.04	0.01	2.12	4.85
北北西	0.94	1.15	1.23	0.85	0.48	0.12	4.77	7.23
北	1.05	1.54	3.54	2.94	1.00	0.15	10.22	8.16

No. 48	
メッシュの経度	127. 735
メッシュの緯度	26. 275
20 年間の年平均風速	6. 6[m/s]
年平均風速の標準偏差	6. 8[%]
年平均風速の最大値	7. 1[m/s]
年平均風速の最小値	6. 3[m/s]
最頻風向（風速 5. 5m/s 以上）	北

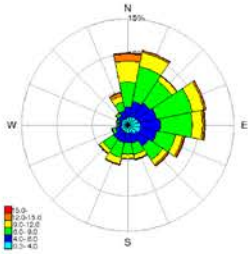

風配図

風向別頻度分布(%)

風速[m/s] 風向	0.3～4.0	4.0～6.0	6.0～9.0	9.0～12.0	12.0～15.0	15.0～	全風速	風向別平均風速
北北東	1.24	2.17	4.99	2.04	0.24	0.04	10.73	7.10
北東	1.39	2.40	3.72	0.84	0.08	0.02	8.44	6.28
東北東	1.55	2.62	5.14	1.67	0.27	0.04	11.28	6.81
東	1.73	2.86	4.52	1.49	0.26	0.09	10.95	6.64
東南東	1.87	2.33	2.69	1.00	0.27	0.12	8.28	6.35
南東	1.49	2.11	2.35	0.76	0.22	0.11	7.05	6.35
南南東	1.17	1.47	1.61	0.65	0.11	0.03	5.05	6.15
南	1.16	1.31	1.66	0.61	0.06	0.01	4.82	6.05
南南西	1.00	1.51	2.14	0.99	0.13	0.01	5.79	6.60
南西	0.99	1.47	1.77	0.60	0.10	0.03	4.96	6.25
西南西	0.99	0.75	0.47	0.08	0.02	0.00	2.33	4.73
西	0.90	0.38	0.18	0.06	0.03	0.00	1.56	4.19
西北西	0.91	0.40	0.25	0.08	0.03	0.02	1.69	4.51
北西	0.96	0.61	0.38	0.15	0.04	0.01	2.15	4.88
北北西	0.93	1.12	1.23	0.87	0.48	0.11	4.74	7.24
北	1.02	1.53	3.54	2.97	0.99	0.15	10.20	8.18

No. 49	
メッシュの経度	127.74
メッシュの緯度	26.275
20年間の年平均風速	7.0[m/s]
年平均風速の標準偏差	6.8[%]
年平均風速の最大値	7.4[m/s]
年平均風速の最小値	6.7[m/s]
最頻風向（風速5.5m/s以上）	東北東

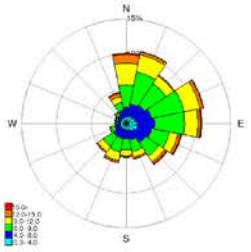

風配図

風向別頻度分布(%)

風速[m/s] 風向	0.3～4.0	4.0～6.0	6.0～9.0	9.0～12.0	12.0～15.0	15.0～	全風速	風向別平均風速
北北東	1.04	1.81	4.71	2.49	0.42	0.06	10.53	7.53
北東	1.18	1.95	3.77	1.31	0.15	0.03	8.39	6.77
東北東	1.34	2.31	4.82	2.33	0.47	0.08	11.36	7.29
東	1.57	2.51	4.32	1.93	0.39	0.14	10.86	7.04
東南東	1.69	2.02	2.63	1.24	0.37	0.18	8.14	6.78
南東	1.38	1.95	2.33	0.98	0.33	0.18	7.15	6.77
南南東	1.04	1.40	1.69	0.83	0.24	0.06	5.26	6.66
南	1.01	1.17	1.63	0.86	0.18	0.02	4.87	6.60
南南西	0.90	1.29	2.04	1.23	0.30	0.03	5.79	7.12
南西	0.92	1.32	1.75	0.89	0.19	0.05	5.14	6.77
西南西	0.91	0.76	0.56	0.15	0.03	0.01	2.42	5.13
西	0.87	0.43	0.21	0.07	0.04	0.01	1.63	4.38
西北西	0.88	0.41	0.26	0.10	0.03	0.03	1.70	4.65
北西	0.87	0.58	0.39	0.16	0.05	0.02	2.06	5.09
北北西	0.89	1.04	1.16	0.84	0.53	0.14	4.60	7.45
北	0.93	1.41	3.22	3.11	1.23	0.21	10.10	8.52

No. 50	
メッシュの経度	127.745
メッシュの緯度	26.275
20年間の年平均風速	7.3[m/s]
年平均風速の標準偏差	6.8[%]
年平均風速の最大値	7.7[m/s]
年平均風速の最小値	6.9[m/s]
最頻風向（風速5.5m/s以上）	東北東

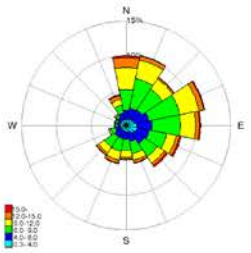

風配図

風向別頻度分布(%)

風速[m/s] 風向	0.3～4.0	4.0～6.0	6.0～9.0	9.0～12.0	12.0～15.0	15.0～	全風速	風向別平均風速
北北東	0.92	1.62	4.35	2.72	0.59	0.07	10.25	7.83
北東	1.06	1.67	3.57	1.73	0.25	0.06	8.34	7.20
東北東	1.20	2.14	4.53	2.81	0.70	0.14	11.52	7.68
東	1.47	2.26	4.07	2.17	0.55	0.18	10.70	7.35
東南東	1.60	1.79	2.59	1.36	0.48	0.24	8.06	7.10
南東	1.35	1.81	2.23	1.15	0.38	0.25	7.18	7.07
南南東	0.98	1.40	1.79	0.94	0.38	0.11	5.59	7.06
南	0.93	1.10	1.59	0.97	0.31	0.04	4.94	7.01
南南西	0.81	1.13	1.88	1.27	0.48	0.08	5.64	7.55
南西	0.83	1.19	1.72	1.05	0.32	0.08	5.18	7.23
西南西	0.86	0.77	0.62	0.22	0.05	0.02	2.54	5.48
西	0.83	0.47	0.25	0.07	0.04	0.01	1.68	4.61
西北西	0.86	0.42	0.27	0.10	0.03	0.03	1.72	4.79
北西	0.84	0.57	0.42	0.17	0.06	0.02	2.07	5.24
北北西	0.85	0.98	1.15	0.84	0.56	0.16	4.55	7.61
北	0.84	1.32	2.99	3.19	1.42	0.27	10.03	8.78

No. 51	
メッシュの経度	127.75
メッシュの緯度	26.275
20年間の年平均風速	7.4[m/s]
年平均風速の標準偏差	6.8[%]
年平均風速の最大値	7.9[m/s]
年平均風速の最小値	7.1[m/s]
最頻風向（風速5.5m/s以上）	東北東

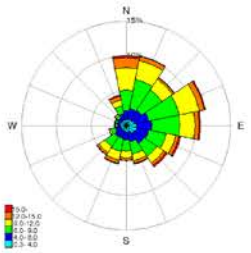

風配図

風向別頻度分布(%)

風速[m/s] 風向	0.3～4.0	4.0～6.0	6.0～9.0	9.0～12.0	12.0～15.0	15.0～	全風速	風向別平均風速
北北東	0.91	1.58	4.24	2.75	0.63	0.07	10.19	7.88
北東	1.02	1.63	3.54	1.82	0.28	0.07	8.35	7.30
東北東	1.18	2.12	4.46	2.94	0.74	0.16	11.60	7.76
東	1.46	2.21	4.02	2.20	0.58	0.19	10.67	7.41
東南東	1.56	1.75	2.56	1.37	0.50	0.25	7.99	7.17
南東	1.36	1.76	2.20	1.17	0.39	0.25	7.13	7.11
南南東	0.98	1.40	1.81	0.97	0.39	0.12	5.68	7.11
南	0.92	1.13	1.60	1.02	0.33	0.05	5.05	7.08
南南西	0.79	1.12	1.87	1.28	0.49	0.09	5.64	7.61
南西	0.82	1.15	1.69	1.04	0.34	0.09	5.13	7.28
西南西	0.82	0.77	0.63	0.24	0.05	0.02	2.53	5.57
西	0.82	0.48	0.26	0.08	0.04	0.01	1.69	4.65
西北西	0.86	0.43	0.28	0.10	0.04	0.03	1.74	4.81
北西	0.83	0.57	0.42	0.17	0.06	0.02	2.07	5.29
北北西	0.82	0.95	1.13	0.84	0.57	0.17	4.48	7.69
北	0.83	1.31	2.94	3.22	1.48	0.28	10.06	8.84

No. 52	
メッシュの経度	127. 755
メッシュの緯度	26. 275
20 年間の年平均風速	7. 5[m/s]
年平均風速の標準偏差	6. 9[%]
年平均風速の最大値	8. 0[m/s]
年平均風速の最小値	7. 2[m/s]
最頻風向（風速 5. 5m/s 以上）	東北東

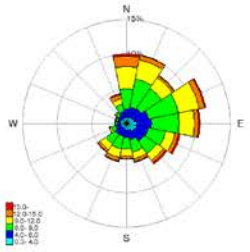

風配図

風向別頻度分布(%)

風速[m/s] 風向	0.3～4.0	4.0～6.0	6.0～9.0	9.0～12.0	12.0～15.0	15.0～	全風速	風向別 平均風速
北北東	0.90	1.54	4.14	2.80	0.66	0.08	10.11	7.94
北東	1.00	1.59	3.52	1.88	0.33	0.07	8.39	7.40
東北東	1.17	2.09	4.43	3.04	0.78	0.18	11.69	7.83
東	1.46	2.18	3.96	2.22	0.61	0.20	10.63	7.45
東南東	1.52	1.71	2.54	1.39	0.51	0.27	7.94	7.25
南東	1.35	1.72	2.16	1.18	0.40	0.26	7.08	7.15
南南東	1.00	1.41	1.82	0.99	0.41	0.13	5.76	7.16
南	0.92	1.15	1.63	1.04	0.35	0.07	5.15	7.15
南南西	0.80	1.10	1.86	1.27	0.52	0.10	5.65	7.65
南西	0.80	1.13	1.64	1.04	0.34	0.10	5.05	7.35
西南西	0.80	0.77	0.65	0.25	0.05	0.02	2.55	5.64
西	0.82	0.49	0.26	0.08	0.04	0.01	1.70	4.69
西北西	0.86	0.44	0.28	0.09	0.04	0.03	1.75	4.83
北西	0.82	0.57	0.43	0.18	0.06	0.02	2.08	5.33
北北西	0.78	0.93	1.12	0.84	0.58	0.17	4.42	7.77
北	0.83	1.29	2.89	3.23	1.53	0.29	10.05	8.89

No. 53	
メッシュの経度	127. 76
メッシュの緯度	26. 275
20 年間の年平均風速	7. 6[m/s]
年平均風速の標準偏差	6. 9[%]
年平均風速の最大値	8. 1[m/s]
年平均風速の最小値	7. 2[m/s]
最頻風向（風速 5. 5m/s 以上）	東北東

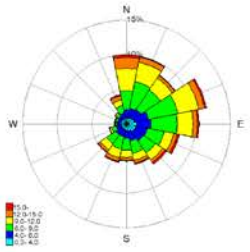

風配図

風向別頻度分布(%)

風速[m/s] 風向	0.3～4.0	4.0～6.0	6.0～9.0	9.0～12.0	12.0～15.0	15.0～	全風速	風向別 平均風速
北北東	0.87	1.44	3.93	2.87	0.76	0.09	9.95	8.07
北東	0.97	1.53	3.42	2.05	0.45	0.09	8.51	7.57
東北東	1.18	2.06	4.34	3.10	0.86	0.23	11.77	7.94
東	1.47	2.07	3.83	2.27	0.64	0.24	10.51	7.54
東南東	1.44	1.64	2.49	1.38	0.53	0.29	7.78	7.38
南東	1.36	1.59	2.11	1.21	0.43	0.29	6.99	7.28
南南東	1.07	1.42	1.85	1.04	0.41	0.18	5.98	7.22
南	0.93	1.18	1.68	1.07	0.41	0.09	5.36	7.25
南南西	0.80	1.06	1.86	1.27	0.54	0.13	5.67	7.73
南西	0.79	1.08	1.58	1.08	0.39	0.12	5.03	7.48
西南西	0.76	0.76	0.69	0.28	0.06	0.03	2.56	5.81
西	0.80	0.51	0.28	0.09	0.04	0.02	1.74	4.76
西北西	0.85	0.46	0.29	0.10	0.04	0.03	1.78	4.87
北西	0.78	0.58	0.44	0.19	0.06	0.02	2.07	5.41
北北西	0.74	0.88	1.08	0.83	0.61	0.19	4.33	7.91
北	0.80	1.23	2.77	3.20	1.64	0.33	9.97	9.02

No. 54	
メッシュの経度	127. 765
メッシュの緯度	26. 275
20 年間の年平均風速	7. 6[m/s]
年平均風速の標準偏差	6. 9[%]
年平均風速の最大値	8. 1[m/s]
年平均風速の最小値	7. 3[m/s]
最頻風向（風速 5. 5m/s 以上）	東北東

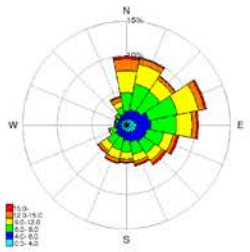

風配図

風向別頻度分布(%)

風速[m/s] 風向	0.3～4.0	4.0～6.0	6.0～9.0	9.0～12.0	12.0～15.0	15.0～	全風速	風向別 平均風速
北北東	0.87	1.40	3.78	2.92	0.82	0.11	9.89	8.16
北東	0.97	1.50	3.38	2.10	0.50	0.10	8.56	7.66
東北東	1.20	2.05	4.25	3.11	0.89	0.27	11.77	7.97
東	1.48	2.01	3.76	2.26	0.66	0.26	10.43	7.57
東南東	1.42	1.61	2.47	1.38	0.54	0.31	7.72	7.43
南東	1.33	1.56	2.08	1.22	0.44	0.32	6.96	7.35
南南東	1.10	1.40	1.86	1.06	0.43	0.20	6.05	7.28
南	0.97	1.21	1.70	1.08	0.43	0.10	5.49	7.27
南南西	0.81	1.04	1.87	1.27	0.56	0.14	5.69	7.76
南西	0.78	1.06	1.56	1.09	0.43	0.13	5.05	7.57
西南西	0.77	0.75	0.71	0.29	0.06	0.03	2.63	5.87
西	0.80	0.53	0.30	0.10	0.04	0.02	1.78	4.82
西北西	0.84	0.47	0.29	0.10	0.04	0.03	1.78	4.91
北西	0.77	0.58	0.44	0.18	0.06	0.02	2.06	5.43
北北西	0.71	0.86	1.06	0.83	0.61	0.19	4.26	7.99
北	0.80	1.21	2.66	3.18	1.69	0.36	9.90	9.09

No. 55	
メッシュの経度	127.77
メッシュの緯度	26.275
20年間の年平均風速	7.6[m/s]
年平均風速の標準偏差	6.9[%]
年平均風速の最大値	8.1[m/s]
年平均風速の最小値	7.2[m/s]
最頻風向（風速5.5m/s以上）	東北東

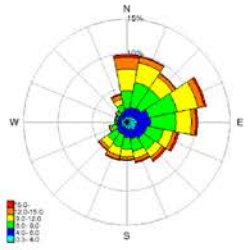

風配図

風向別頻度分布(%)

風速[m/s] 風向	0.3～4.0	4.0～6.0	6.0～9.0	9.0～12.0	12.0～15.0	15.0～	全風速	風向別平均風速
北北東	0.85	1.37	3.69	2.92	0.86	0.12	9.80	8.21
北東	0.98	1.49	3.39	2.13	0.55	0.11	8.64	7.70
東北東	1.22	2.05	4.19	3.11	0.91	0.28	11.77	8.00
東	1.48	1.98	3.72	2.25	0.66	0.27	10.35	7.59
東南東	1.40	1.59	2.46	1.39	0.54	0.32	7.71	7.46
南東	1.34	1.53	2.08	1.20	0.45	0.32	6.92	7.37
南南東	1.11	1.40	1.84	1.08	0.45	0.21	6.09	7.32
南	0.99	1.23	1.74	1.10	0.44	0.12	5.61	7.28
南南西	0.82	1.04	1.87	1.26	0.56	0.14	5.70	7.75
南西	0.77	1.04	1.53	1.11	0.44	0.14	5.03	7.63
西南西	0.76	0.75	0.74	0.30	0.07	0.04	2.67	5.94
西	0.79	0.54	0.30	0.10	0.04	0.02	1.80	4.84
西北西	0.84	0.48	0.29	0.11	0.04	0.04	1.79	4.94
北西	0.76	0.59	0.44	0.19	0.06	0.02	2.06	5.46
北北西	0.71	0.85	1.05	0.83	0.62	0.20	4.24	8.03
北	0.79	1.19	2.60	3.15	1.72	0.37	9.83	9.13

No. 56	
メッシュの経度	127.775
メッシュの緯度	26.275
20年間の年平均風速	7.5[m/s]
年平均風速の標準偏差	6.9[%]
年平均風速の最大値	8.0[m/s]
年平均風速の最小値	7.2[m/s]
最頻風向（風速5.5m/s以上）	東北東

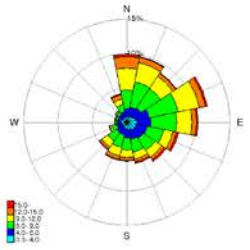

風配図

風向別頻度分布(%)

風速[m/s] 風向	0.3～4.0	4.0～6.0	6.0～9.0	9.0～12.0	12.0～15.0	15.0～	全風速	風向別平均風速
北北東	0.85	1.39	3.76	2.84	0.78	0.10	9.72	8.13
北東	0.98	1.50	3.43	2.12	0.54	0.10	8.67	7.68
東北東	1.25	2.09	4.28	3.15	0.89	0.26	11.93	7.96
東	1.48	2.01	3.77	2.22	0.64	0.25	10.37	7.55
東南東	1.42	1.60	2.45	1.36	0.52	0.31	7.67	7.41
南東	1.35	1.53	2.06	1.19	0.42	0.31	6.87	7.30
南南東	1.13	1.43	1.87	1.06	0.42	0.20	6.12	7.23
南	0.98	1.26	1.80	1.10	0.42	0.10	5.67	7.25
南南西	0.83	1.05	1.87	1.26	0.53	0.12	5.66	7.69
南西	0.76	1.03	1.51	1.05	0.39	0.12	4.86	7.52
西南西	0.75	0.76	0.71	0.29	0.07	0.03	2.62	5.88
西	0.80	0.54	0.29	0.10	0.04	0.02	1.79	4.82
西北西	0.86	0.49	0.29	0.10	0.04	0.04	1.82	4.90
北西	0.76	0.61	0.45	0.19	0.06	0.02	2.09	5.48
北北西	0.70	0.85	1.07	0.84	0.61	0.19	4.26	8.01
北	0.78	1.21	2.70	3.18	1.68	0.34	9.90	9.07

No. 57	
メッシュの経度	127.78
メッシュの緯度	26.275
20年間の年平均風速	7.6[m/s]
年平均風速の標準偏差	6.9[%]
年平均風速の最大値	8.1[m/s]
年平均風速の最小値	7.3[m/s]
最頻風向（風速5.5m/s以上）	東北東

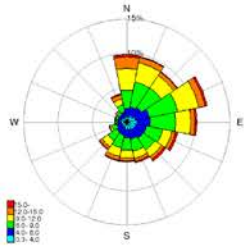

風配図

風向別頻度分布(%)

風速[m/s] 風向	0.3～4.0	4.0～6.0	6.0～9.0	9.0～12.0	12.0～15.0	15.0～	全風速	風向別平均風速
北北東	0.84	1.38	3.73	2.84	0.81	0.11	9.70	8.16
北東	1.01	1.54	3.46	2.16	0.58	0.12	8.87	7.71
東北東	1.28	2.07	4.21	3.12	0.92	0.29	11.91	7.98
東	1.48	1.95	3.68	2.20	0.64	0.27	10.21	7.56
東南東	1.36	1.57	2.40	1.37	0.53	0.32	7.56	7.48
南東	1.33	1.51	2.06	1.18	0.44	0.33	6.84	7.38
南南東	1.14	1.38	1.82	1.06	0.44	0.22	6.06	7.29
南	1.02	1.29	1.81	1.12	0.44	0.13	5.80	7.26
南南西	0.85	1.07	1.93	1.28	0.56	0.14	5.83	7.71
南西	0.78	1.01	1.49	1.07	0.41	0.12	4.88	7.56
西南西	0.74	0.75	0.74	0.30	0.07	0.03	2.64	5.93
西	0.77	0.54	0.31	0.10	0.04	0.02	1.78	4.88
西北西	0.86	0.50	0.30	0.10	0.04	0.04	1.84	4.93
北西	0.71	0.60	0.44	0.19	0.06	0.02	2.01	5.52
北北西	0.69	0.83	1.06	0.84	0.62	0.19	4.23	8.06
北	0.79	1.19	2.65	3.17	1.68	0.36	9.84	9.09

No. 58	
メッシュの経度	127.725
メッシュの緯度	26.27
20年間の年平均風速	6.5[m/s]
年平均風速の標準偏差	6.8[%]
年平均風速の最大値	7.0[m/s]
年平均風速の最小値	6.2[m/s]
最頻風向（風速5.5m/s以上）	北

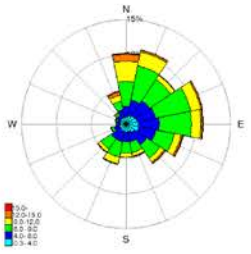

風配図

風向別頻度分布(%)

風速[m/s] 風向	0.3～4.0	4.0～6.0	6.0～9.0	9.0～12.0	12.0～15.0	15.0～	全風速	風向別平均風速
北北東	1.29	2.23	5.02	2.03	0.25	0.04	10.87	7.07
北東	1.48	2.58	3.64	0.73	0.08	0.01	8.52	6.13
東北東	1.60	2.71	5.14	1.49	0.22	0.04	11.20	6.68
東	1.80	2.98	4.62	1.38	0.23	0.08	11.08	6.54
東南東	1.88	2.49	2.72	0.96	0.24	0.10	8.39	6.26
南東	1.48	2.10	2.31	0.69	0.19	0.10	6.86	6.23
南南東	1.18	1.44	1.56	0.54	0.09	0.02	4.83	5.98
南	1.19	1.35	1.67	0.56	0.05	0.01	4.82	5.97
南南西	1.04	1.55	2.26	1.00	0.11	0.01	5.96	6.56
南西	1.02	1.56	1.77	0.52	0.08	0.03	4.98	6.11
西南西	1.03	0.71	0.40	0.07	0.02	0.00	2.24	4.58
西	0.90	0.34	0.17	0.06	0.03	0.00	1.50	4.14
西北西	0.91	0.38	0.23	0.08	0.03	0.01	1.64	4.43
北西	0.96	0.56	0.35	0.15	0.03	0.01	2.07	4.81
北北西	0.97	1.17	1.25	0.85	0.48	0.12	4.84	7.20
北	1.06	1.54	3.52	2.91	1.00	0.15	10.20	8.15

No. 59	
メッシュの経度	127.73
メッシュの緯度	26.27
20年間の年平均風速	6.6[m/s]
年平均風速の標準偏差	6.8[%]
年平均風速の最大値	7.0[m/s]
年平均風速の最小値	6.3[m/s]
最頻風向（風速5.5m/s以上）	北

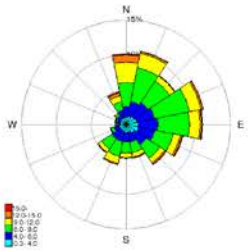

風配図

風向別頻度分布(%)

風速[m/s] 風向	0.3～4.0	4.0～6.0	6.0～9.0	9.0～12.0	12.0～15.0	15.0～	全風速	風向別平均風速
北北東	1.23	2.12	4.97	2.11	0.26	0.04	10.73	7.15
北東	1.39	2.40	3.74	0.86	0.08	0.02	8.49	6.29
東北東	1.55	2.61	5.12	1.69	0.27	0.04	11.29	6.82
東	1.74	2.84	4.53	1.53	0.26	0.09	10.99	6.66
東南東	1.84	2.34	2.71	1.02	0.27	0.12	8.32	6.38
南東	1.43	2.09	2.35	0.76	0.22	0.11	6.96	6.38
南南東	1.14	1.44	1.58	0.64	0.11	0.03	4.95	6.15
南	1.15	1.31	1.67	0.64	0.07	0.01	4.85	6.11
南南西	1.00	1.49	2.18	1.06	0.14	0.01	5.89	6.67
南西	1.00	1.48	1.77	0.61	0.10	0.03	4.99	6.26
西南西	1.00	0.74	0.46	0.08	0.02	0.00	2.31	4.72
西	0.90	0.37	0.18	0.06	0.03	0.00	1.54	4.19
西北西	0.90	0.39	0.24	0.08	0.03	0.02	1.66	4.50
北西	0.95	0.59	0.36	0.15	0.04	0.01	2.09	4.87
北北西	0.95	1.14	1.24	0.85	0.49	0.12	4.79	7.25
北	1.03	1.51	3.47	2.95	1.03	0.16	10.15	8.21

No. 60	
メッシュの経度	127.735
メッシュの緯度	26.27
20年間の年平均風速	7.2[m/s]
年平均風速の標準偏差	6.8[%]
年平均風速の最大値	7.7[m/s]
年平均風速の最小値	6.9[m/s]
最頻風向（風速5.5m/s以上）	東北東

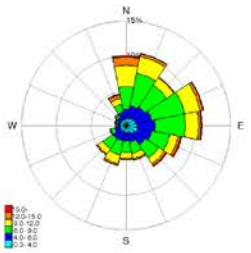

風配図

風向別頻度分布(%)

風速[m/s] 風向	0.3～4.0	4.0～6.0	6.0～9.0	9.0～12.0	12.0～15.0	15.0～	全風速	風向別平均風速
北北東	1.07	1.84	4.77	2.44	0.40	0.05	10.58	7.48
北東	1.21	2.03	3.79	1.24	0.14	0.03	8.43	6.70
東北東	1.38	2.34	4.87	2.24	0.43	0.08	11.35	7.21
東	1.60	2.56	4.36	1.90	0.36	0.13	10.91	6.99
東南東	1.69	2.08	2.64	1.23	0.35	0.17	8.17	6.73
南東	1.36	1.96	2.34	0.96	0.31	0.17	7.10	6.72
南南東	1.04	1.39	1.66	0.78	0.21	0.06	5.13	6.59
南	1.05	1.18	1.65	0.85	0.17	0.01	4.90	6.54
南南西	0.91	1.33	2.08	1.25	0.27	0.03	5.88	7.09
南西	0.94	1.35	1.75	0.86	0.17	0.05	5.12	6.68
西南西	0.93	0.75	0.55	0.13	0.03	0.01	2.39	5.05
西	0.87	0.42	0.20	0.06	0.04	0.01	1.59	4.35
西北西	0.88	0.40	0.26	0.09	0.03	0.02	1.68	4.62
北西	0.89	0.57	0.38	0.15	0.05	0.01	2.04	5.01
北北西	0.91	1.05	1.19	0.85	0.53	0.14	4.66	7.42
北	0.94	1.42	3.25	3.06	1.20	0.20	10.07	8.47

No. 61	
メッシュの経度	127. 74
メッシュの緯度	26. 27
20 年間の年平均風速	7. 4[m/s]
年平均風速の標準偏差	6. 8[%]
年平均風速の最大値	7. 9[m/s]
年平均風速の最小値	7. 0[m/s]
最頻風向（風速 5. 5m/s 以上）	東北東

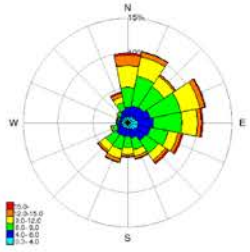

風配図

風向別頻度分布(%)

風速[m/s] 風向	0.3～4.0	4.0～6.0	6.0～9.0	9.0～12.0	12.0～15.0	15.0～	全風速	風向別 平均風速
北北東	0.91	1.57	4.34	2.84	0.69	0.08	10.43	7.93
北東	1.02	1.68	3.57	1.75	0.25	0.06	8.33	7.22
東北東	1.20	2.08	4.47	2.82	0.70	0.15	11.43	7.70
東	1.47	2.24	4.08	2.23	0.58	0.19	10.80	7.39
東南東	1.54	1.81	2.61	1.40	0.49	0.24	8.09	7.17
南東	1.28	1.78	2.25	1.18	0.39	0.25	7.14	7.15
南南東	0.95	1.32	1.72	0.91	0.38	0.10	5.38	7.08
南	0.91	1.07	1.59	1.00	0.33	0.05	4.96	7.12
南南西	0.82	1.16	1.95	1.32	0.53	0.09	5.88	7.63
南西	0.84	1.20	1.72	1.07	0.33	0.09	5.25	7.25
西南西	0.86	0.74	0.60	0.22	0.05	0.02	2.49	5.46
西	0.81	0.45	0.24	0.07	0.04	0.01	1.63	4.60
西北西	0.84	0.41	0.27	0.10	0.03	0.03	1.68	4.82
北西	0.82	0.53	0.40	0.17	0.05	0.02	1.99	5.22
北北西	0.87	0.97	1.13	0.81	0.57	0.18	4.52	7.64
北	0.87	1.31	2.90	3.15	1.48	0.30	10.00	8.82

No. 62	
メッシュの経度	127. 745
メッシュの緯度	26. 27
20 年間の年平均風速	7. 4[m/s]
年平均風速の標準偏差	6. 8[%]
年平均風速の最大値	7. 9[m/s]
年平均風速の最小値	7. 1[m/s]
最頻風向（風速 5. 5m/s 以上）	東北東

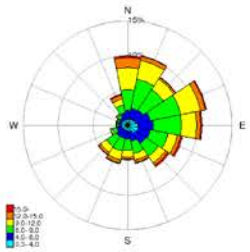

風配図

風向別頻度分布(%)

風速[m/s] 風向	0.3～4.0	4.0～6.0	6.0～9.0	9.0～12.0	12.0～15.0	15.0～	全風速	風向別 平均風速
北北東	0.91	1.59	4.27	2.74	0.61	0.07	10.18	7.86
北東	1.03	1.62	3.54	1.81	0.28	0.06	8.34	7.28
東北東	1.20	2.12	4.46	2.90	0.72	0.15	11.55	7.73
東	1.47	2.23	4.04	2.19	0.57	0.19	10.69	7.39
東南東	1.57	1.76	2.57	1.38	0.50	0.25	8.03	7.16
南東	1.34	1.80	2.22	1.19	0.40	0.26	7.21	7.13
南南東	0.96	1.39	1.79	0.96	0.39	0.11	5.60	7.11
南	0.91	1.10	1.58	1.01	0.32	0.05	4.97	7.10
南南西	0.80	1.12	1.86	1.28	0.50	0.09	5.66	7.62
南西	0.81	1.17	1.70	1.05	0.34	0.09	5.16	7.31
西南西	0.84	0.78	0.63	0.24	0.05	0.02	2.56	5.54
西	0.81	0.47	0.26	0.07	0.04	0.01	1.67	4.65
西北西	0.87	0.42	0.28	0.10	0.03	0.03	1.73	4.80
北西	0.83	0.57	0.42	0.17	0.06	0.02	2.07	5.27
北北西	0.85	0.99	1.16	0.85	0.57	0.17	4.58	7.65
北	0.85	1.29	2.96	3.19	1.43	0.27	9.99	8.80

No. 63	
メッシュの経度	127. 75
メッシュの緯度	26. 27
20 年間の年平均風速	7. 5[m/s]
年平均風速の標準偏差	6. 9[%]
年平均風速の最大値	8. 0[m/s]
年平均風速の最小値	7. 1[m/s]
最頻風向（風速 5. 5m/s 以上）	東北東

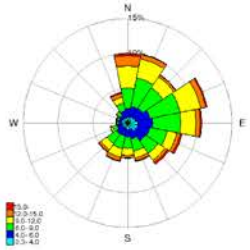

風配図

風向別頻度分布(%)

風速[m/s] 風向	0.3～4.0	4.0～6.0	6.0～9.0	9.0～12.0	12.0～15.0	15.0～	全風速	風向別 平均風速
北北東	0.90	1.53	4.16	2.78	0.65	0.07	10.11	7.92
北東	1.00	1.59	3.51	1.89	0.32	0.07	8.38	7.39
東北東	1.17	2.10	4.40	3.02	0.77	0.18	11.64	7.81
東	1.45	2.18	3.98	2.22	0.61	0.20	10.65	7.45
東南東	1.54	1.71	2.55	1.40	0.51	0.26	7.97	7.24
南東	1.34	1.74	2.18	1.21	0.41	0.26	7.13	7.18
南南東	0.97	1.40	1.80	0.99	0.41	0.13	5.69	7.18
南	0.91	1.11	1.61	1.03	0.36	0.06	5.09	7.16
南南西	0.79	1.10	1.85	1.28	0.54	0.11	5.67	7.69
南西	0.79	1.14	1.65	1.06	0.35	0.11	5.10	7.37
西南西	0.81	0.77	0.65	0.25	0.05	0.02	2.56	5.63
西	0.80	0.49	0.26	0.08	0.04	0.01	1.68	4.70
西北西	0.87	0.43	0.28	0.10	0.04	0.03	1.74	4.82
北西	0.82	0.57	0.42	0.18	0.06	0.02	2.07	5.31
北北西	0.82	0.96	1.14	0.85	0.59	0.18	4.52	7.73
北	0.82	1.28	2.90	3.20	1.50	0.29	10.00	8.87

No. 64	
メッシュの経度	127. 755
メッシュの緯度	26. 27
20 年間の年平均風速	7. 6[m/s]
年平均風速の標準偏差	6. 9[%]
年平均風速の最大値	8. 1[m/s]
年平均風速の最小値	7. 2[m/s]
最頻風向（風速 5. 5m/s 以上）	東北東

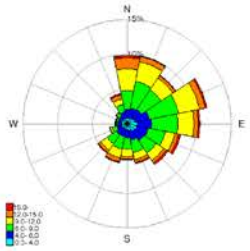

風配図

風向別頻度分布(%)

風向 \ 風速[m/s]	0.3～4.0	4.0～6.0	6.0～9.0	9.0～12.0	12.0～15.0	15.0～	全風速	風向別平均風速
北北東	0.86	1.42	3.94	2.89	0.77	0.10	9.98	8.10
北東	0.96	1.51	3.41	2.04	0.44	0.09	8.45	7.57
東北東	1.18	2.06	4.32	3.08	0.85	0.23	11.72	7.92
東	1.48	2.05	3.81	2.28	0.65	0.24	10.51	7.55
東南東	1.46	1.64	2.51	1.41	0.54	0.29	7.85	7.38
南東	1.31	1.62	2.14	1.26	0.45	0.31	7.09	7.35
南南東	1.01	1.40	1.82	1.03	0.42	0.18	5.88	7.28
南	0.91	1.13	1.61	1.05	0.42	0.09	5.21	7.30
南南西	0.80	1.05	1.86	1.29	0.58	0.15	5.73	7.82
南西	0.79	1.09	1.60	1.10	0.42	0.14	5.13	7.55
西南西	0.77	0.76	0.69	0.28	0.06	0.03	2.59	5.84
西	0.80	0.52	0.29	0.09	0.04	0.02	1.74	4.76
西北西	0.83	0.45	0.28	0.10	0.04	0.03	1.74	4.90
北西	0.79	0.56	0.43	0.18	0.06	0.02	2.05	5.39
北北西	0.79	0.92	1.12	0.84	0.60	0.20	4.46	7.84
北	0.82	1.23	2.74	3.15	1.59	0.33	9.86	8.98

No. 65	
メッシュの経度	127. 76
メッシュの緯度	26. 27
20 年間の年平均風速	7. 6[m/s]
年平均風速の標準偏差	6. 9[%]
年平均風速の最大値	8. 1[m/s]
年平均風速の最小値	7. 3[m/s]
最頻風向（風速 5. 5m/s 以上）	東北東

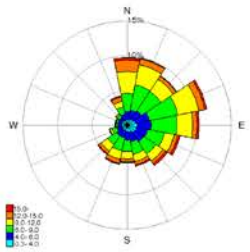

風配図

風向別頻度分布(%)

風向 \ 風速[m/s]	0.3～4.0	4.0～6.0	6.0～9.0	9.0～12.0	12.0～15.0	15.0～	全風速	風向別平均風速
北北東	0.85	1.36	3.73	2.94	0.86	0.12	9.86	8.22
北東	0.99	1.49	3.38	2.13	0.52	0.10	8.61	7.68
東北東	1.23	2.04	4.19	3.07	0.89	0.28	11.70	7.97
東	1.48	1.98	3.71	2.27	0.66	0.27	10.37	7.60
東南東	1.40	1.60	2.48	1.43	0.55	0.32	7.77	7.47
南東	1.33	1.55	2.10	1.23	0.46	0.34	7.00	7.41
南南東	1.06	1.39	1.83	1.07	0.46	0.21	6.02	7.35
南	0.95	1.18	1.66	1.07	0.44	0.11	5.43	7.33
南南西	0.83	1.05	1.88	1.28	0.59	0.15	5.77	7.80
南西	0.79	1.04	1.56	1.13	0.47	0.15	5.13	7.67
西南西	0.75	0.75	0.73	0.31	0.07	0.04	2.65	5.97
西	0.79	0.53	0.30	0.10	0.04	0.02	1.78	4.85
西北西	0.82	0.47	0.29	0.11	0.04	0.03	1.77	4.94
北西	0.78	0.57	0.44	0.19	0.06	0.02	2.06	5.43
北北西	0.76	0.87	1.07	0.81	0.62	0.20	4.34	7.95
北	0.81	1.18	2.59	3.12	1.68	0.36	9.74	9.09

No. 66	
メッシュの経度	127. 765
メッシュの緯度	26. 27
20 年間の年平均風速	7. 6[m/s]
年平均風速の標準偏差	6. 9[%]
年平均風速の最大値	8. 2[m/s]
年平均風速の最小値	7. 3[m/s]
最頻風向（風速 5. 5m/s 以上）	東北東

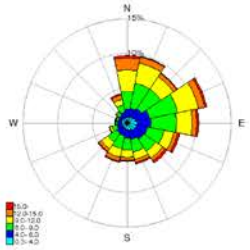

風配図

風向別頻度分布(%)

風向 \ 風速[m/s]	0.3～4.0	4.0～6.0	6.0～9.0	9.0～12.0	12.0～15.0	15.0～	全風速	風向別平均風速
北北東	0.84	1.34	3.65	2.94	0.89	0.13	9.79	8.26
北東	0.99	1.49	3.38	2.16	0.57	0.11	8.69	7.73
東北東	1.25	2.02	4.15	3.07	0.91	0.29	11.70	7.99
東	1.48	1.95	3.68	2.25	0.66	0.29	10.31	7.61
東南東	1.39	1.58	2.46	1.42	0.56	0.32	7.75	7.50
南東	1.32	1.53	2.09	1.22	0.46	0.35	6.95	7.43
南南東	1.08	1.38	1.82	1.09	0.46	0.22	6.05	7.38
南	0.98	1.21	1.70	1.08	0.45	0.13	5.55	7.33
南南西	0.84	1.05	1.89	1.27	0.59	0.15	5.79	7.78
南西	0.78	1.03	1.53	1.14	0.48	0.15	5.11	7.72
西南西	0.75	0.75	0.74	0.32	0.07	0.04	2.67	6.00
西	0.78	0.54	0.31	0.10	0.04	0.02	1.80	4.90
西北西	0.83	0.47	0.30	0.11	0.04	0.03	1.78	4.95
北西	0.76	0.58	0.44	0.19	0.06	0.02	2.06	5.47
北北西	0.75	0.85	1.06	0.82	0.62	0.21	4.30	7.99
北	0.79	1.18	2.56	3.09	1.71	0.38	9.71	9.13

No. 67	
メッシュの経度	127. 77
メッシュの緯度	26. 27
20 年間の年平均風速	7. 5[m/s]
年平均風速の標準偏差	6. 9[%]
年平均風速の最大値	8. 0[m/s]
年平均風速の最小値	7. 2[m/s]
最頻風向（風速 5. 5m/s 以上）	東北東

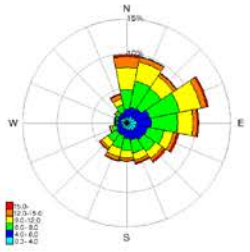

風配図

風向別頻度分布(%)

風速[m/s] 風向	0.3～4.0	4.0～6.0	6.0～9.0	9.0～12.0	12.0～15.0	15.0～	全風速	風向別平均風速
北北東	0.85	1.44	3.87	2.82	0.71	0.08	9.76	8.04
北東	1.00	1.51	3.50	2.10	0.49	0.10	8.71	7.62
東北東	1.25	2.12	4.43	3.14	0.85	0.24	12.03	7.90
東	1.50	2.06	3.81	2.20	0.62	0.23	10.42	7.48
東南東	1.44	1.63	2.45	1.35	0.51	0.29	7.67	7.34
南東	1.36	1.55	2.09	1.16	0.42	0.29	6.88	7.25
南南東	1.12	1.45	1.88	1.04	0.40	0.18	6.07	7.17
南	0.96	1.26	1.76	1.10	0.41	0.09	5.57	7.21
南南西	0.81	1.06	1.88	1.28	0.52	0.11	5.67	7.68
南西	0.76	1.03	1.49	1.01	0.36	0.11	4.76	7.43
西南西	0.73	0.76	0.68	0.27	0.06	0.03	2.53	5.82
西	0.78	0.53	0.29	0.09	0.04	0.02	1.74	4.83
西北西	0.88	0.49	0.29	0.10	0.04	0.03	1.84	4.86
北西	0.79	0.63	0.45	0.20	0.06	0.02	2.15	5.44
北北西	0.72	0.86	1.10	0.86	0.61	0.17	4.32	7.96
北	0.78	1.23	2.79	3.20	1.58	0.30	9.88	8.97

No. 68	
メッシュの経度	127. 775
メッシュの緯度	26. 27
20 年間の年平均風速	7. 6[m/s]
年平均風速の標準偏差	6. 9[%]
年平均風速の最大値	8. 1[m/s]
年平均風速の最小値	7. 2[m/s]
最頻風向（風速 5. 5m/s 以上）	東北東

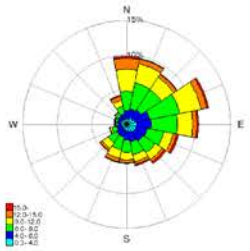

風配図

風向別頻度分布(%)

風速[m/s] 風向	0.3～4.0	4.0～6.0	6.0～9.0	9.0～12.0	12.0～15.0	15.0～	全風速	風向別平均風速
北北東	0.84	1.43	3.81	2.82	0.71	0.08	9.69	8.06
北東	1.00	1.51	3.52	2.13	0.52	0.10	8.78	7.65
東北東	1.26	2.14	4.41	3.16	0.86	0.25	12.07	7.90
東	1.51	2.04	3.79	2.19	0.62	0.23	10.39	7.49
東南東	1.44	1.61	2.44	1.34	0.51	0.30	7.63	7.34
南東	1.36	1.53	2.09	1.15	0.42	0.29	6.83	7.25
南南東	1.14	1.47	1.88	1.04	0.40	0.19	6.11	7.16
南	0.98	1.29	1.80	1.11	0.41	0.09	5.68	7.21
南南西	0.81	1.06	1.89	1.27	0.52	0.11	5.67	7.67
南西	0.76	1.01	1.46	1.00	0.36	0.11	4.70	7.43
西南西	0.72	0.76	0.69	0.28	0.06	0.03	2.53	5.84
西	0.77	0.54	0.29	0.09	0.04	0.02	1.75	4.86
西北西	0.89	0.50	0.30	0.09	0.04	0.03	1.86	4.86
北西	0.78	0.64	0.46	0.19	0.06	0.02	2.17	5.46
北北西	0.71	0.85	1.09	0.87	0.61	0.17	4.30	7.98
北	0.78	1.22	2.77	3.20	1.59	0.30	9.85	8.98

No. 69	
メッシュの経度	127. 725
メッシュの緯度	26. 265
20 年間の年平均風速	6. 5[m/s]
年平均風速の標準偏差	6. 8[%]
年平均風速の最大値	7. 0[m/s]
年平均風速の最小値	6. 2[m/s]
最頻風向（風速 5. 5m/s 以上）	北北東

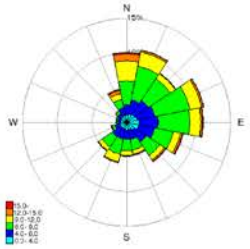

風配図

風向別頻度分布(%)

風速[m/s] 風向	0.3～4.0	4.0～6.0	6.0～9.0	9.0～12.0	12.0～15.0	15.0～	全風速	風向別平均風速
北北東	1.23	2.09	4.93	2.10	0.26	0.04	10.66	7.15
北東	1.39	2.40	3.79	0.88	0.09	0.02	8.57	6.32
東北東	1.56	2.60	5.14	1.72	0.28	0.04	11.34	6.82
東	1.76	2.82	4.54	1.58	0.27	0.10	11.07	6.69
東南東	1.79	2.33	2.74	1.05	0.28	0.12	8.32	6.42
南東	1.38	2.04	2.34	0.77	0.22	0.11	6.86	6.41
南南東	1.12	1.42	1.56	0.62	0.11	0.03	4.85	6.16
南	1.12	1.31	1.69	0.69	0.08	0.01	4.89	6.20
南南西	0.98	1.48	2.22	1.13	0.16	0.02	5.99	6.77
南西	1.00	1.50	1.78	0.62	0.10	0.03	5.04	6.28
西南西	0.99	0.73	0.46	0.09	0.02	0.00	2.29	4.73
西	0.90	0.36	0.17	0.06	0.03	0.00	1.53	4.15
西北西	0.88	0.38	0.23	0.08	0.03	0.01	1.62	4.49
北西	0.95	0.55	0.35	0.15	0.04	0.01	2.04	4.82
北北西	0.99	1.15	1.25	0.85	0.51	0.12	4.87	7.22
北	1.04	1.50	3.42	2.92	1.03	0.16	10.07	8.21

No. 70	
メッシュの経度	127.73
メッシュの緯度	26.265
20年間の年平均風速	6.7[m/s]
年平均風速の標準偏差	6.8[%]
年平均風速の最大値	7.2[m/s]
年平均風速の最小値	6.4[m/s]
最頻風向（風速5.5m/s以上）	東北東

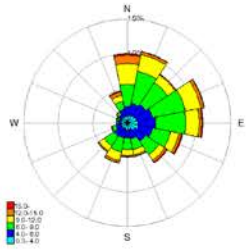

風配図

風向別頻度分布(%)

風速[m/s] 風向	0.3～4.0	4.0～6.0	6.0～9.0	9.0～12.0	12.0～15.0	15.0～	全風速	風向別平均風速
北北東	1.07	1.80	4.73	2.46	0.40	0.05	10.52	7.50
北東	1.20	2.00	3.83	1.30	0.14	0.03	8.50	6.75
東北東	1.39	2.32	4.87	2.29	0.45	0.08	11.40	7.23
東	1.60	2.52	4.35	1.96	0.38	0.14	10.95	7.03
東南東	1.66	2.08	2.65	1.25	0.37	0.18	8.18	6.78
南東	1.30	1.91	2.34	0.98	0.31	0.17	7.01	6.79
南南東	1.01	1.35	1.62	0.77	0.22	0.06	5.03	6.62
南	1.02	1.18	1.67	0.88	0.19	0.02	4.96	6.64
南南西	0.90	1.32	2.10	1.30	0.33	0.03	5.98	7.19
南西	0.93	1.36	1.75	0.88	0.19	0.05	5.15	6.72
西南西	0.93	0.74	0.55	0.13	0.03	0.01	2.39	5.06
西	0.85	0.41	0.20	0.06	0.04	0.01	1.57	4.35
西北西	0.86	0.40	0.25	0.09	0.03	0.02	1.65	4.64
北西	0.87	0.54	0.37	0.15	0.04	0.01	1.98	4.99
北北西	0.95	1.05	1.19	0.86	0.53	0.15	4.73	7.41
北	0.97	1.39	3.20	3.02	1.21	0.21	10.00	8.47

No. 71	
メッシュの経度	127.735
メッシュの緯度	26.265
20年間の年平均風速	7.3[m/s]
年平均風速の標準偏差	6.8[%]
年平均風速の最大値	7.8[m/s]
年平均風速の最小値	7.0[m/s]
最頻風向（風速5.5m/s以上）	東北東

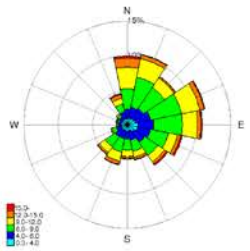

風配図

風向別頻度分布(%)

風速[m/s] 風向	0.3～4.0	4.0～6.0	6.0～9.0	9.0～12.0	12.0～15.0	15.0～	全風速	風向別平均風速
北北東	0.95	1.62	4.45	2.72	0.57	0.07	10.38	7.79
北東	1.08	1.73	3.70	1.66	0.22	0.05	8.43	7.11
東北東	1.26	2.17	4.56	2.70	0.65	0.12	11.46	7.57
東	1.53	2.29	4.16	2.19	0.53	0.17	10.86	7.30
東南東	1.55	1.87	2.65	1.35	0.46	0.23	8.11	7.09
南東	1.26	1.80	2.27	1.14	0.37	0.23	7.08	7.08
南南東	0.95	1.32	1.66	0.88	0.34	0.09	5.23	6.98
南	0.94	1.10	1.63	0.98	0.31	0.04	5.00	7.01
南南西	0.84	1.20	2.00	1.34	0.49	0.08	5.94	7.53
南西	0.86	1.25	1.73	1.03	0.29	0.08	5.24	7.11
西南西	0.88	0.74	0.59	0.19	0.04	0.02	2.46	5.36
西	0.82	0.44	0.22	0.07	0.04	0.01	1.59	4.53
西北西	0.85	0.41	0.26	0.10	0.03	0.03	1.68	4.76
北西	0.83	0.53	0.39	0.16	0.05	0.02	1.97	5.14
北北西	0.90	1.00	1.16	0.83	0.57	0.17	4.64	7.57
北	0.91	1.33	2.97	3.10	1.37	0.26	9.93	8.70

No. 72	
メッシュの経度	127.74
メッシュの緯度	26.265
20年間の年平均風速	7.4[m/s]
年平均風速の標準偏差	6.8[%]
年平均風速の最大値	7.9[m/s]
年平均風速の最小値	7.1[m/s]
最頻風向（風速5.5m/s以上）	東北東

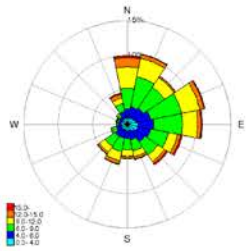

風配図

風向別頻度分布(%)

風速[m/s] 風向	0.3～4.0	4.0～6.0	6.0～9.0	9.0～12.0	12.0～15.0	15.0～	全風速	風向別平均風速
北北東	0.92	1.58	4.35	2.74	0.59	0.07	10.25	7.85
北東	1.05	1.66	3.61	1.77	0.26	0.06	8.42	7.23
東北東	1.23	2.14	4.50	2.83	0.69	0.14	11.52	7.66
東	1.52	2.23	4.07	2.21	0.57	0.19	10.80	7.36
東南東	1.54	1.81	2.60	1.38	0.49	0.24	8.06	7.16
南東	1.27	1.79	2.27	1.19	0.39	0.25	7.14	7.15
南南東	0.94	1.32	1.71	0.91	0.37	0.10	5.35	7.07
南	0.93	1.09	1.60	1.01	0.33	0.05	5.01	7.10
南南西	0.82	1.17	1.95	1.32	0.52	0.09	5.87	7.61
南西	0.84	1.20	1.71	1.05	0.32	0.08	5.20	7.23
西南西	0.85	0.76	0.60	0.22	0.05	0.02	2.50	5.47
西	0.81	0.45	0.24	0.07	0.04	0.01	1.62	4.60
西北西	0.85	0.41	0.27	0.10	0.03	0.03	1.70	4.80
北西	0.83	0.54	0.40	0.17	0.05	0.02	2.00	5.19
北北西	0.88	0.99	1.17	0.85	0.57	0.18	4.64	7.63
北	0.89	1.31	2.94	3.11	1.39	0.27	9.92	8.74

No. 73	
メッシュの経度	127. 745
メッシュの緯度	26. 265
20 年間の年平均風速	7. 5[m/s]
年平均風速の標準偏差	6. 9[%]
年平均風速の最大値	8. 0[m/s]
年平均風速の最小値	7. 1[m/s]
最頻風向（風速 5. 5m/s 以上）	東北東

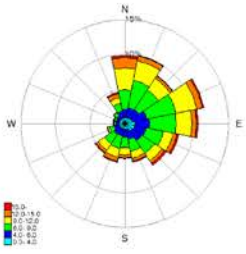

風配図

風向別頻度分布(%)

風速[m/s] 風向	0.3～4.0	4.0～6.0	6.0～9.0	9.0～12.0	12.0～15.0	15.0～	全風速	風向別平均風速
北北東	0.89	1.44	4.02	2.87	0.72	0.09	10.03	8.03
北東	0.96	1.50	3.41	2.02	0.39	0.08	8.35	7.54
東北東	1.16	2.07	4.31	3.06	0.83	0.21	11.63	7.90
東	1.47	2.09	3.85	2.30	0.65	0.24	10.59	7.54
東南東	1.50	1.65	2.55	1.43	0.54	0.28	7.95	7.34
南東	1.29	1.71	2.19	1.29	0.44	0.31	7.23	7.36
南南東	0.95	1.37	1.78	1.03	0.42	0.16	5.71	7.31
南	0.88	1.07	1.56	1.05	0.42	0.08	5.05	7.32
南南西	0.77	1.06	1.83	1.30	0.60	0.15	5.70	7.87
南西	0.78	1.10	1.64	1.12	0.42	0.14	5.19	7.57
西南西	0.80	0.77	0.68	0.27	0.06	0.03	2.62	5.75
西	0.79	0.50	0.27	0.09	0.04	0.01	1.70	4.77
西北西	0.84	0.43	0.28	0.10	0.04	0.03	1.72	4.90
北西	0.82	0.54	0.41	0.18	0.06	0.02	2.04	5.32
北北西	0.83	0.98	1.16	0.85	0.60	0.20	4.63	7.77
北	0.82	1.24	2.80	3.13	1.52	0.31	9.83	8.92

No. 74	
メッシュの経度	127. 75
メッシュの緯度	26. 265
20 年間の年平均風速	7. 5[m/s]
年平均風速の標準偏差	6. 9[%]
年平均風速の最大値	8. 0[m/s]
年平均風速の最小値	7. 2[m/s]
最頻風向（風速 5. 5m/s 以上）	東北東

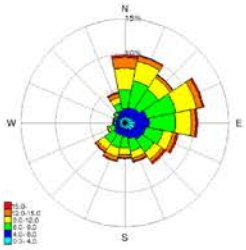

風配図

風向別頻度分布(%)

風速[m/s] 風向	0.3～4.0	4.0～6.0	6.0～9.0	9.0～12.0	12.0～15.0	15.0～	全風速	風向別平均風速
北北東	0.87	1.41	3.93	2.88	0.77	0.10	9.96	8.09
北東	0.97	1.49	3.40	2.05	0.43	0.09	8.43	7.58
東北東	1.17	2.07	4.28	3.08	0.84	0.23	11.66	7.92
東	1.48	2.06	3.80	2.29	0.66	0.24	10.53	7.55
東南東	1.47	1.63	2.53	1.43	0.54	0.29	7.89	7.38
南東	1.30	1.64	2.15	1.28	0.46	0.32	7.15	7.38
南南東	0.98	1.39	1.81	1.04	0.43	0.18	5.83	7.31
南	0.90	1.09	1.59	1.05	0.42	0.09	5.15	7.33
南南西	0.78	1.06	1.84	1.30	0.60	0.15	5.73	7.86
南西	0.80	1.09	1.61	1.12	0.44	0.14	5.19	7.58
西南西	0.77	0.77	0.69	0.29	0.06	0.03	2.61	5.85
西	0.79	0.51	0.28	0.09	0.04	0.02	1.73	4.77
西北西	0.83	0.45	0.28	0.10	0.04	0.03	1.74	4.90
北西	0.80	0.55	0.42	0.18	0.06	0.02	2.04	5.35
北北西	0.81	0.95	1.14	0.84	0.60	0.20	4.55	7.81
北	0.83	1.23	2.75	3.12	1.56	0.33	9.82	8.96

No. 75	
メッシュの経度	127. 755
メッシュの緯度	26. 265
20 年間の年平均風速	7. 6[m/s]
年平均風速の標準偏差	6. 9[%]
年平均風速の最大値	8. 1[m/s]
年平均風速の最小値	7. 2[m/s]
最頻風向（風速 5. 5m/s 以上）	東北東

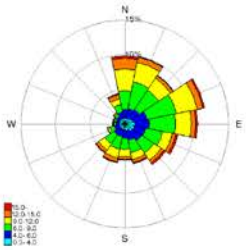

風配図

風向別頻度分布(%)

風速[m/s] 風向	0.3～4.0	4.0～6.0	6.0～9.0	9.0～12.0	12.0～15.0	15.0～	全風速	風向別平均風速
北北東	0.86	1.41	3.91	2.87	0.76	0.10	9.92	8.09
北東	0.97	1.50	3.40	2.06	0.45	0.09	8.48	7.60
東北東	1.19	2.08	4.31	3.08	0.84	0.24	11.74	7.92
東	1.49	2.05	3.79	2.27	0.65	0.24	10.50	7.54
東南東	1.45	1.63	2.51	1.41	0.54	0.30	7.83	7.39
南東	1.31	1.61	2.14	1.26	0.45	0.32	7.09	7.37
南南東	1.00	1.41	1.82	1.04	0.43	0.18	5.89	7.29
南	0.91	1.13	1.62	1.06	0.42	0.09	5.23	7.31
南南西	0.80	1.05	1.86	1.30	0.59	0.15	5.74	7.83
南西	0.79	1.08	1.59	1.09	0.43	0.14	5.12	7.57
西南西	0.76	0.76	0.69	0.29	0.07	0.03	2.60	5.86
西	0.79	0.52	0.29	0.09	0.04	0.02	1.74	4.79
西北西	0.84	0.46	0.29	0.10	0.04	0.03	1.76	4.90
北西	0.80	0.56	0.43	0.19	0.06	0.02	2.06	5.38
北北西	0.79	0.92	1.13	0.84	0.60	0.20	4.49	7.85
北	0.82	1.23	2.74	3.13	1.57	0.32	9.82	8.96

No. 76	
メッシュの経度	127. 76
メッシュの緯度	26. 265
20 年間の年平均風速	7. 6[m/s]
年平均風速の標準偏差	6. 9[%]
年平均風速の最大値	8. 2[m/s]
年平均風速の最小値	7. 3[m/s]
最頻風向（風速 5. 5m/s 以上）	東北東

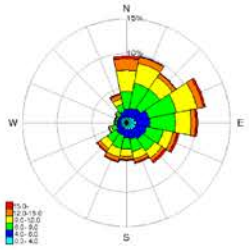

風配図

風向別頻度分布(%)

風速[m/s] 風向	0.3～4.0	4.0～6.0	6.0～9.0	9.0～12.0	12.0～15.0	15.0～	全風速	風向別平均風速
北北東	0.85	1.33	3.64	2.95	0.92	0.13	9.81	8.28
北東	0.99	1.47	3.37	2.15	0.57	0.11	8.67	7.73
東北東	1.25	2.01	4.11	3.06	0.92	0.29	11.64	8.00
東	1.49	1.94	3.67	2.26	0.67	0.29	10.33	7.63
東南東	1.39	1.59	2.46	1.43	0.57	0.32	7.77	7.51
南東	1.30	1.52	2.11	1.24	0.46	0.36	6.99	7.48
南南東	1.07	1.36	1.82	1.08	0.47	0.23	6.02	7.42
南	0.96	1.20	1.65	1.07	0.46	0.13	5.47	7.35
南南西	0.84	1.03	1.90	1.28	0.60	0.17	5.82	7.83
南西	0.79	1.03	1.55	1.16	0.50	0.16	5.18	7.76
西南西	0.74	0.75	0.75	0.33	0.08	0.04	2.68	6.05
西	0.79	0.54	0.31	0.10	0.04	0.02	1.80	4.90
西北西	0.82	0.47	0.30	0.10	0.04	0.03	1.77	4.95
北西	0.77	0.57	0.44	0.19	0.06	0.02	2.05	5.46
北北西	0.77	0.86	1.07	0.81	0.62	0.21	4.35	7.96
北	0.80	1.16	2.54	3.08	1.69	0.38	9.64	9.12

No. 77	
メッシュの経度	127. 765
メッシュの緯度	26. 265
20 年間の年平均風速	7. 6[m/s]
年平均風速の標準偏差	6. 9[%]
年平均風速の最大値	8. 1[m/s]
年平均風速の最小値	7. 3[m/s]
最頻風向（風速 5. 5m/s 以上）	東北東

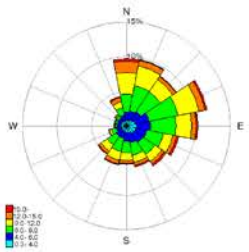

風配図

風向別頻度分布(%)

風速[m/s] 風向	0.3～4.0	4.0～6.0	6.0～9.0	9.0～12.0	12.0～15.0	15.0～	全風速	風向別平均風速
北北東	0.84	1.36	3.73	2.90	0.83	0.11	9.77	8.19
北東	0.99	1.50	3.42	2.14	0.54	0.11	8.70	7.69
東北東	1.27	2.07	4.26	3.10	0.88	0.28	11.85	7.94
東	1.49	1.98	3.71	2.24	0.65	0.27	10.34	7.57
東南東	1.41	1.60	2.46	1.39	0.53	0.31	7.70	7.43
南東	1.33	1.54	2.10	1.21	0.45	0.33	6.95	7.38
南南東	1.08	1.40	1.84	1.07	0.45	0.21	6.04	7.32
南	0.98	1.22	1.71	1.09	0.43	0.11	5.54	7.28
南南西	0.81	1.05	1.89	1.28	0.58	0.15	5.76	7.80
南西	0.77	1.03	1.51	1.09	0.43	0.14	4.99	7.62
西南西	0.74	0.76	0.72	0.30	0.07	0.03	2.62	5.96
西	0.78	0.54	0.30	0.10	0.04	0.02	1.78	4.87
西北西	0.83	0.48	0.29	0.11	0.04	0.03	1.79	4.94
北西	0.79	0.59	0.45	0.19	0.06	0.02	2.11	5.44
北北西	0.75	0.87	1.08	0.84	0.61	0.20	4.34	7.96
北	0.79	1.19	2.62	3.11	1.65	0.34	9.71	9.07

No. 78	
メッシュの経度	127. 77
メッシュの緯度	26. 265
20 年間の年平均風速	7. 6[m/s]
年平均風速の標準偏差	6. 9[%]
年平均風速の最大値	8. 2[m/s]
年平均風速の最小値	7. 3[m/s]
最頻風向（風速 5. 5m/s 以上）	東北東

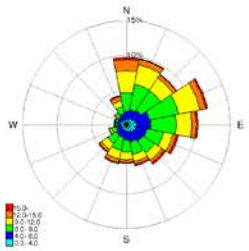

風配図

風向別頻度分布(%)

風速[m/s] 風向	0.3～4.0	4.0～6.0	6.0～9.0	9.0～12.0	12.0～15.0	15.0～	全風速	風向別平均風速
北北東	0.84	1.39	3.75	2.86	0.78	0.10	9.73	8.14
北東	1.00	1.49	3.46	2.14	0.54	0.11	8.75	7.69
東北東	1.28	2.10	4.31	3.13	0.87	0.27	11.96	7.92
東	1.50	1.99	3.74	2.21	0.65	0.25	10.35	7.54
東南東	1.42	1.61	2.45	1.36	0.52	0.31	7.66	7.39
南東	1.33	1.53	2.08	1.20	0.43	0.32	6.89	7.35
南南東	1.11	1.41	1.86	1.06	0.43	0.20	6.07	7.25
南	0.97	1.26	1.75	1.09	0.43	0.11	5.60	7.27
南南西	0.82	1.07	1.90	1.29	0.56	0.14	5.77	7.75
南西	0.77	1.02	1.49	1.05	0.40	0.13	4.85	7.55
西南西	0.72	0.76	0.71	0.29	0.07	0.03	2.59	5.93
西	0.77	0.54	0.30	0.10	0.04	0.02	1.76	4.88
西北西	0.86	0.49	0.29	0.10	0.04	0.03	1.82	4.91
北西	0.78	0.62	0.46	0.19	0.07	0.02	2.14	5.47
北北西	0.74	0.86	1.08	0.85	0.61	0.19	4.33	7.97
北	0.78	1.19	2.66	3.14	1.63	0.32	9.72	9.04

No. 79	
メッシュの経度	127. 775
メッシュの緯度	26. 265
20 年間の年平均風速	7. 5[m/s]
年平均風速の標準偏差	6. 9[%]
年平均風速の最大値	8. 0[m/s]
年平均風速の最小値	7. 2[m/s]
最頻風向（風速 5. 5m/s 以上）	東北東

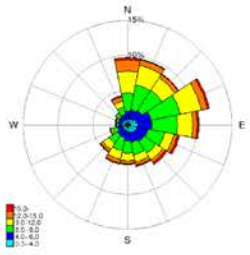

風配図

風向別頻度分布(%)

風速[m/s] 風向	0.3～4.0	4.0～6.0	6.0～9.0	9.0～12.0	12.0～15.0	15.0～	全風速	風向別 平均風速
北北東	0.83	1.36	3.69	2.85	0.80	0.11	9.64	8.18
北東	0.99	1.51	3.47	2.19	0.57	0.11	8.85	7.72
東北東	1.31	2.11	4.30	3.11	0.89	0.28	12.00	7.93
東	1.51	1.96	3.70	2.20	0.64	0.26	10.28	7.55
東南東	1.41	1.59	2.43	1.36	0.52	0.31	7.62	7.41
南東	1.33	1.51	2.07	1.17	0.43	0.32	6.84	7.34
南南東	1.14	1.40	1.86	1.07	0.43	0.21	6.11	7.27
南	0.98	1.30	1.78	1.09	0.44	0.11	5.71	7.26
南南西	0.82	1.06	1.92	1.28	0.56	0.14	5.77	7.75
南西	0.77	1.00	1.46	1.05	0.41	0.13	4.82	7.56
西南西	0.73	0.76	0.72	0.30	0.07	0.04	2.61	5.95
西	0.75	0.54	0.31	0.10	0.04	0.02	1.76	4.92
西北西	0.86	0.50	0.30	0.10	0.04	0.03	1.84	4.92
北西	0.78	0.62	0.47	0.19	0.07	0.02	2.16	5.48
北北西	0.72	0.84	1.07	0.85	0.61	0.19	4.29	8.01
北	0.77	1.19	2.62	3.14	1.66	0.33	9.70	9.07

No. 80	
メッシュの経度	127. 73
メッシュの緯度	26. 26
20 年間の年平均風速	7. 2[m/s]
年平均風速の標準偏差	6. 8[%]
年平均風速の最大値	7. 7[m/s]
年平均風速の最小値	6. 9[m/s]
最頻風向（風速 5. 5m/s 以上）	東北東

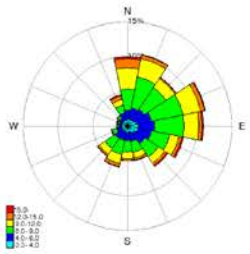

風配図

風向別頻度分布(%)

風速[m/s] 風向	0.3～4.0	4.0～6.0	6.0～9.0	9.0～12.0	12.0～15.0	15.0～	全風速	風向別 平均風速
北北東	0.99	1.66	4.53	2.69	0.54	0.06	10.48	7.73
北東	1.12	1.78	3.76	1.55	0.20	0.04	8.45	7.00
東北東	1.28	2.21	4.64	2.58	0.59	0.11	11.42	7.49
東	1.54	2.34	4.23	2.14	0.50	0.17	10.92	7.24
東南東	1.58	1.93	2.67	1.35	0.44	0.22	8.19	7.02
南東	1.23	1.81	2.32	1.10	0.35	0.21	7.01	7.02
南南東	0.95	1.29	1.63	0.85	0.29	0.08	5.09	6.89
南	0.95	1.13	1.66	0.97	0.28	0.04	5.02	6.94
南南西	0.85	1.24	2.06	1.36	0.47	0.07	6.04	7.47
南西	0.90	1.28	1.74	0.99	0.26	0.06	5.23	6.98
西南西	0.88	0.74	0.58	0.17	0.04	0.02	2.42	5.28
西	0.83	0.43	0.21	0.06	0.04	0.01	1.58	4.47
西北西	0.83	0.40	0.26	0.10	0.03	0.03	1.65	4.74
北西	0.83	0.52	0.37	0.15	0.05	0.01	1.93	5.07
北北西	0.92	1.00	1.16	0.83	0.55	0.17	4.62	7.52
北	0.93	1.34	3.01	3.08	1.34	0.25	9.95	8.64

No. 81	
メッシュの経度	127. 735
メッシュの緯度	26. 26
20 年間の年平均風速	7. 2[m/s]
年平均風速の標準偏差	6. 8[%]
年平均風速の最大値	7. 7[m/s]
年平均風速の最小値	6. 9[m/s]
最頻風向（風速 5. 5m/s 以上）	東北東

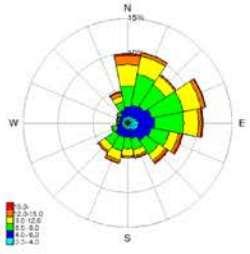

風配図

風向別頻度分布(%)

風速[m/s] 風向	0.3～4.0	4.0～6.0	6.0～9.0	9.0～12.0	12.0～15.0	15.0～	全風速	風向別 平均風速
北北東	0.98	1.66	4.51	2.64	0.50	0.06	10.34	7.70
北東	1.10	1.75	3.73	1.58	0.20	0.05	8.42	7.04
東北東	1.29	2.23	4.65	2.61	0.60	0.11	11.49	7.49
東	1.56	2.33	4.19	2.13	0.49	0.17	10.86	7.24
東南東	1.58	1.91	2.65	1.34	0.44	0.22	8.13	7.02
南東	1.27	1.82	2.31	1.10	0.36	0.21	7.08	7.02
南南東	0.96	1.33	1.66	0.87	0.31	0.08	5.20	6.90
南	0.96	1.13	1.65	0.96	0.28	0.04	5.02	6.93
南南西	0.84	1.23	2.03	1.33	0.45	0.06	5.95	7.45
南西	0.88	1.26	1.73	0.99	0.27	0.07	5.19	7.01
西南西	0.87	0.75	0.59	0.18	0.04	0.02	2.45	5.31
西	0.83	0.44	0.22	0.07	0.03	0.01	1.60	4.49
西北西	0.84	0.41	0.26	0.10	0.03	0.03	1.66	4.76
北西	0.85	0.54	0.38	0.16	0.05	0.02	1.98	5.08
北北西	0.91	1.01	1.18	0.85	0.55	0.16	4.66	7.53
北	0.93	1.34	3.03	3.10	1.32	0.23	9.95	8.62

No. 82	
メッシュの経度	127.74
メッシュの緯度	26.26
20年間の年平均風速	7.4[m/s]
年平均風速の標準偏差	6.8[%]
年平均風速の最大値	7.9[m/s]
年平均風速の最小値	7.0[m/s]
最頻風向（風速5.5m/s以上）	東北東

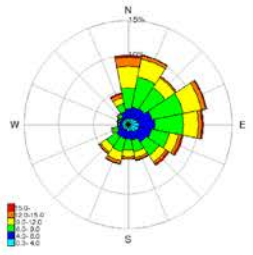

風配図

風向別頻度分布(%)

風速[m/s] 風向	0.3～4.0	4.0～6.0	6.0～9.0	9.0～12.0	12.0～15.0	15.0～	全風速	風向別平均風速
北北東	0.95	1.63	4.43	2.62	0.51	0.06	10.21	7.73
北東	1.08	1.69	3.67	1.69	0.23	0.05	8.41	7.13
東北東	1.28	2.19	4.60	2.70	0.65	0.12	11.54	7.56
東	1.55	2.28	4.13	2.15	0.52	0.17	10.81	7.28
東南東	1.57	1.85	2.62	1.35	0.46	0.23	8.08	7.07
南東	1.27	1.82	2.29	1.14	0.37	0.23	7.12	7.07
南南東	0.96	1.35	1.70	0.89	0.34	0.09	5.33	6.97
南	0.95	1.12	1.64	0.98	0.30	0.04	5.03	6.99
南南西	0.83	1.20	1.97	1.32	0.47	0.07	5.86	7.50
南西	0.85	1.22	1.71	1.01	0.29	0.07	5.15	7.12
西南西	0.86	0.77	0.61	0.20	0.04	0.02	2.50	5.40
西	0.81	0.46	0.23	0.07	0.04	0.01	1.61	4.56
西北西	0.84	0.42	0.26	0.10	0.03	0.03	1.69	4.78
北西	0.85	0.55	0.40	0.16	0.06	0.02	2.02	5.15
北北西	0.89	1.01	1.19	0.85	0.56	0.17	4.66	7.56
北	0.90	1.34	3.03	3.12	1.34	0.23	9.97	8.66

No. 83	
メッシュの経度	127.745
メッシュの緯度	26.26
20年間の年平均風速	7.5[m/s]
年平均風速の標準偏差	6.9[%]
年平均風速の最大値	8.0[m/s]
年平均風速の最小値	7.2[m/s]
最頻風向（風速5.5m/s以上）	東北東

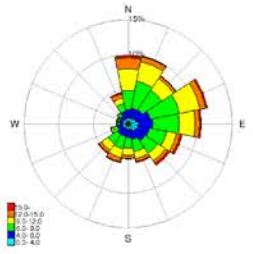

風配図

風向別頻度分布(%)

風速[m/s] 風向	0.3～4.0	4.0～6.0	6.0～9.0	9.0～12.0	12.0～15.0	15.0～	全風速	風向別平均風速
北北東	0.87	1.41	3.97	2.86	0.75	0.09	9.95	8.07
北東	0.96	1.49	3.39	2.02	0.41	0.08	8.35	7.55
東北東	1.17	2.06	4.30	3.05	0.83	0.22	11.63	7.90
東	1.47	2.08	3.82	2.30	0.65	0.24	10.56	7.55
東南東	1.48	1.64	2.55	1.44	0.54	0.29	7.94	7.37
南東	1.28	1.67	2.19	1.30	0.46	0.32	7.22	7.39
南南東	0.95	1.38	1.78	1.03	0.43	0.17	5.74	7.33
南	0.89	1.08	1.57	1.04	0.43	0.09	5.09	7.34
南南西	0.77	1.07	1.84	1.31	0.61	0.16	5.76	7.89
南西	0.79	1.09	1.63	1.13	0.44	0.14	5.23	7.60
西南西	0.78	0.78	0.69	0.29	0.06	0.03	2.62	5.82
西	0.78	0.51	0.28	0.09	0.04	0.01	1.71	4.80
西北西	0.82	0.44	0.28	0.10	0.04	0.03	1.71	4.92
北西	0.81	0.54	0.40	0.19	0.06	0.02	2.02	5.32
北北西	0.84	0.98	1.15	0.85	0.61	0.20	4.62	7.78
北	0.83	1.23	2.77	3.13	1.55	0.33	9.83	8.95

No. 84	
メッシュの経度	127.75
メッシュの緯度	26.26
20年間の年平均風速	7.6[m/s]
年平均風速の標準偏差	6.9[%]
年平均風速の最大値	8.1[m/s]
年平均風速の最小値	7.2[m/s]
最頻風向（風速5.5m/s以上）	東北東

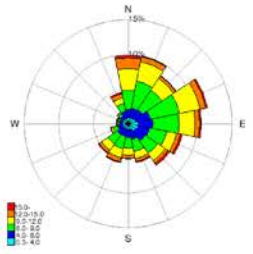

風配図

風向別頻度分布(%)

風速[m/s] 風向	0.3～4.0	4.0～6.0	6.0～9.0	9.0～12.0	12.0～15.0	15.0～	全風速	風向別平均風速
北北東	0.87	1.39	3.89	2.88	0.78	0.10	9.91	8.11
北東	0.96	1.50	3.36	2.06	0.45	0.09	8.42	7.60
東北東	1.17	2.06	4.28	3.07	0.84	0.24	11.66	7.93
東	1.49	2.04	3.77	2.29	0.66	0.25	10.51	7.57
東南東	1.45	1.63	2.52	1.43	0.55	0.30	7.87	7.40
南東	1.30	1.62	2.16	1.28	0.47	0.33	7.16	7.42
南南東	0.98	1.38	1.80	1.06	0.44	0.18	5.84	7.34
南	0.90	1.10	1.60	1.04	0.44	0.10	5.18	7.34
南南西	0.78	1.06	1.86	1.31	0.61	0.15	5.77	7.89
南西	0.80	1.08	1.60	1.14	0.46	0.15	5.22	7.63
西南西	0.76	0.76	0.70	0.30	0.06	0.03	2.62	5.88
西	0.78	0.52	0.29	0.09	0.04	0.02	1.73	4.83
西北西	0.82	0.45	0.28	0.10	0.04	0.03	1.73	4.93
北西	0.81	0.55	0.41	0.19	0.06	0.02	2.03	5.34
北北西	0.80	0.95	1.14	0.84	0.61	0.21	4.55	7.84
北	0.83	1.21	2.73	3.12	1.58	0.34	9.80	8.99

No. 85	
メッシュの経度	127. 755
メッシュの緯度	26. 26
20 年間の年平均風速	7. 6[m/s]
年平均風速の標準偏差	6. 9[%]
年平均風速の最大値	8. 1[m/s]
年平均風速の最小値	7. 3[m/s]
最頻風向（風速 5. 5m/s 以上）	東北東

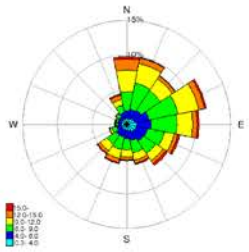

風配図

風向別頻度分布(%)

風速[m/s] 風向	0.3～4.0	4.0～6.0	6.0～9.0	9.0～12.0	12.0～15.0	15.0～	全風速	風向別平均風速
北北東	0.85	1.39	3.84	2.87	0.80	0.10	9.86	8.14
北東	0.98	1.49	3.37	2.09	0.48	0.09	8.50	7.63
東北東	1.21	2.06	4.27	3.06	0.85	0.26	11.71	7.93
東	1.49	2.01	3.75	2.27	0.66	0.26	10.45	7.57
東南東	1.42	1.62	2.50	1.42	0.54	0.30	7.80	7.43
南東	1.31	1.59	2.14	1.27	0.46	0.34	7.11	7.42
南南東	1.01	1.38	1.82	1.06	0.45	0.19	5.91	7.34
南	0.91	1.14	1.62	1.05	0.44	0.10	5.26	7.35
南南西	0.81	1.05	1.86	1.30	0.61	0.15	5.80	7.85
南西	0.80	1.07	1.58	1.14	0.46	0.15	5.19	7.65
西南西	0.74	0.75	0.71	0.30	0.06	0.03	2.60	5.94
西	0.79	0.52	0.29	0.09	0.04	0.02	1.75	4.84
西北西	0.82	0.46	0.28	0.10	0.04	0.03	1.74	4.94
北西	0.80	0.56	0.42	0.19	0.06	0.02	2.05	5.37
北北西	0.79	0.92	1.12	0.84	0.61	0.21	4.48	7.88
北	0.82	1.19	2.71	3.12	1.60	0.34	9.78	9.01

No. 86	
メッシュの経度	127. 765
メッシュの緯度	26. 26
20 年間の年平均風速	7. 6[m/s]
年平均風速の標準偏差	6. 9[%]
年平均風速の最大値	8. 1[m/s]
年平均風速の最小値	7. 3[m/s]
最頻風向（風速 5. 5m/s 以上）	東北東

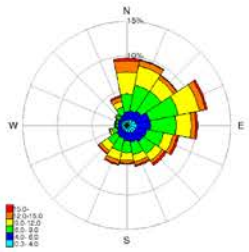

風配図

風向別頻度分布(%)

風速[m/s] 風向	0.3～4.0	4.0～6.0	6.0～9.0	9.0～12.0	12.0～15.0	15.0～	全風速	風向別平均風速
北北東	0.85	1.35	3.71	2.84	0.81	0.11	9.67	8.17
北東	0.99	1.52	3.45	2.15	0.55	0.11	8.78	7.69
東北東	1.30	2.06	4.22	3.09	0.89	0.28	11.84	7.94
東	1.50	1.94	3.68	2.19	0.64	0.27	10.23	7.56
東南東	1.38	1.59	2.45	1.39	0.54	0.31	7.67	7.46
南東	1.31	1.54	2.10	1.21	0.45	0.34	6.95	7.41
南南東	1.08	1.38	1.83	1.08	0.46	0.21	6.04	7.35
南	0.98	1.24	1.72	1.10	0.45	0.12	5.60	7.31
南南西	0.82	1.06	1.92	1.30	0.60	0.16	5.86	7.82
南西	0.77	1.02	1.51	1.12	0.46	0.14	5.03	7.69
西南西	0.72	0.74	0.73	0.32	0.07	0.04	2.62	6.03
西	0.75	0.54	0.30	0.10	0.04	0.02	1.75	4.92
西北西	0.81	0.48	0.30	0.10	0.04	0.03	1.77	4.98
北西	0.79	0.59	0.45	0.19	0.06	0.02	2.11	5.44
北北西	0.76	0.86	1.09	0.84	0.62	0.21	4.38	7.98
北	0.78	1.16	2.61	3.13	1.67	0.35	9.70	9.10

No. 87	
メッシュの経度	127. 765
メッシュの緯度	26. 26
20 年間の年平均風速	7. 6[m/s]
年平均風速の標準偏差	6. 9[%]
年平均風速の最大値	8. 1[m/s]
年平均風速の最小値	7. 3[m/s]
最頻風向（風速 5. 5m/s 以上）	東北東

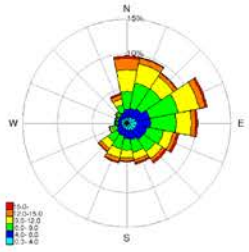

風配図

風向別頻度分布(%)

風速[m/s] 風向	0.3～4.0	4.0～6.0	6.0～9.0	9.0～12.0	12.0～15.0	15.0～	全風速	風向別平均風速
北北東	0.85	1.35	3.71	2.84	0.81	0.11	9.67	8.17
北東	0.99	1.52	3.45	2.15	0.55	0.11	8.78	7.69
東北東	1.30	2.06	4.22	3.09	0.89	0.28	11.84	7.94
東	1.50	1.94	3.68	2.19	0.64	0.27	10.23	7.56
東南東	1.38	1.59	2.45	1.39	0.54	0.31	7.67	7.46
南東	1.31	1.54	2.10	1.21	0.45	0.34	6.95	7.41
南南東	1.08	1.38	1.83	1.08	0.46	0.21	6.04	7.35
南	0.98	1.24	1.72	1.10	0.45	0.12	5.60	7.31
南南西	0.82	1.06	1.92	1.30	0.60	0.16	5.86	7.82
南西	0.77	1.02	1.51	1.12	0.46	0.14	5.03	7.69
西南西	0.72	0.74	0.73	0.32	0.07	0.04	2.62	6.03
西	0.75	0.54	0.30	0.10	0.04	0.02	1.75	4.92
西北西	0.81	0.48	0.30	0.10	0.04	0.03	1.77	4.98
北西	0.79	0.59	0.45	0.19	0.06	0.02	2.11	5.44
北北西	0.76	0.86	1.09	0.84	0.62	0.21	4.38	7.98
北	0.78	1.16	2.61	3.13	1.67	0.35	9.70	9.10

No. 88	
メッシュの経度	127. 77
メッシュの緯度	26. 26
20 年間の年平均風速	7. 6[m/s]
年平均風速の標準偏差	6. 9[%]
年平均風速の最大値	8. 1[m/s]
年平均風速の最小値	7. 3[m/s]
最頻風向（風速 5. 5m/s 以上）	東北東

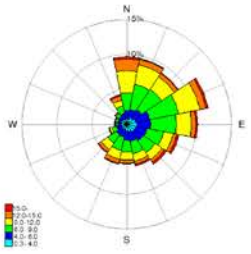

風配図

風向別頻度分布(%)

風速[m/s] / 風向	0.3～4.0	4.0～6.0	6.0～9.0	9.0～12.0	12.0～15.0	15.0～	全風速	風向別平均風速
北北東	0.84	1.34	3.67	2.82	0.81	0.11	9.60	8.18
北東	1.01	1.53	3.49	2.17	0.57	0.12	8.88	7.71
東北東	1.31	2.06	4.22	3.09	0.90	0.29	11.88	7.95
東	1.50	1.94	3.65	2.17	0.64	0.27	10.18	7.56
東南東	1.38	1.59	2.44	1.38	0.54	0.31	7.63	7.45
南東	1.31	1.52	2.09	1.19	0.44	0.34	6.89	7.41
南南東	1.12	1.38	1.83	1.08	0.46	0.22	6.08	7.35
南	1.00	1.27	1.75	1.11	0.44	0.13	5.70	7.29
南南西	0.82	1.06	1.93	1.30	0.59	0.15	5.85	7.81
南西	0.78	1.00	1.49	1.12	0.45	0.15	4.99	7.68
西南西	0.71	0.74	0.73	0.32	0.07	0.04	2.61	6.04
西	0.74	0.54	0.31	0.10	0.04	0.02	1.75	4.95
西北西	0.82	0.49	0.30	0.10	0.04	0.03	1.79	4.97
北西	0.78	0.60	0.46	0.19	0.06	0.02	2.12	5.46
北北西	0.74	0.86	1.07	0.85	0.62	0.20	4.35	8.01
北	0.77	1.16	2.59	3.15	1.68	0.35	9.69	9.12

No. 89	
メッシュの経度	127. 73
メッシュの緯度	26. 255
20 年間の年平均風速	7. 4[m/s]
年平均風速の標準偏差	6. 9[%]
年平均風速の最大値	7. 9[m/s]
年平均風速の最小値	7. 0[m/s]
最頻風向（風速 5. 5m/s 以上）	東北東

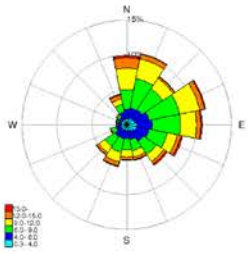

風配図

風向別頻度分布(%)

風速[m/s] / 風向	0.3～4.0	4.0～6.0	6.0～9.0	9.0～12.0	12.0～15.0	15.0～	全風速	風向別平均風速
北北東	0.91	1.52	4.31	2.88	0.69	0.08	10.39	7.96
北東	1.01	1.61	3.59	1.80	0.27	0.06	8.34	7.28
東北東	1.19	2.08	4.46	2.92	0.72	0.16	11.53	7.74
東	1.45	2.21	4.02	2.32	0.61	0.20	10.81	7.48
東南東	1.47	1.80	2.66	1.45	0.53	0.26	8.16	7.28
南東	1.16	1.72	2.26	1.22	0.41	0.24	7.01	7.27
南南東	0.91	1.26	1.64	0.92	0.38	0.11	5.22	7.16
南	0.89	1.09	1.61	1.06	0.39	0.07	5.10	7.26
南南西	0.82	1.18	2.01	1.41	0.60	0.12	6.14	7.76
南西	0.86	1.21	1.69	1.08	0.35	0.10	5.29	7.28
西南西	0.82	0.72	0.61	0.22	0.05	0.02	2.44	5.51
西	0.81	0.44	0.23	0.07	0.03	0.01	1.61	4.60
西北西	0.80	0.41	0.26	0.10	0.03	0.03	1.64	4.84
北西	0.79	0.50	0.37	0.16	0.05	0.02	1.89	5.18
北北西	0.89	0.96	1.12	0.80	0.57	0.19	4.52	7.63
北	0.91	1.28	2.85	3.09	1.49	0.30	9.92	8.81

No. 90	
メッシュの経度	127. 735
メッシュの緯度	26. 255
20 年間の年平均風速	7. 4[m/s]
年平均風速の標準偏差	6. 9[%]
年平均風速の最大値	7. 9[m/s]
年平均風速の最小値	7. 0[m/s]
最頻風向（風速 5. 5m/s 以上）	東北東

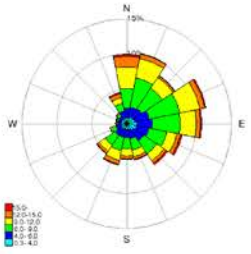

風配図

風向別頻度分布(%)

風速[m/s] / 風向	0.3～4.0	4.0～6.0	6.0～9.0	9.0～12.0	12.0～15.0	15.0～	全風速	風向別平均風速
北北東	0.90	1.52	4.27	2.83	0.66	0.08	10.25	7.94
北東	1.01	1.59	3.55	1.84	0.28	0.06	8.33	7.31
東北東	1.21	2.10	4.45	2.94	0.73	0.17	11.59	7.74
東	1.47	2.18	4.00	2.30	0.61	0.21	10.77	7.47
東南東	1.48	1.77	2.63	1.44	0.52	0.26	8.10	7.28
南東	1.19	1.74	2.26	1.23	0.41	0.25	7.08	7.27
南南東	0.92	1.28	1.68	0.94	0.39	0.12	5.32	7.17
南	0.90	1.10	1.60	1.06	0.39	0.07	5.11	7.25
南南西	0.81	1.17	1.98	1.39	0.59	0.12	6.05	7.77
南西	0.84	1.18	1.68	1.08	0.35	0.10	5.23	7.32
西南西	0.81	0.74	0.62	0.23	0.05	0.02	2.47	5.56
西	0.80	0.45	0.24	0.07	0.03	0.01	1.62	4.63
西北西	0.81	0.42	0.27	0.10	0.03	0.03	1.66	4.87
北西	0.81	0.51	0.38	0.16	0.05	0.02	1.93	5.19
北北西	0.88	0.97	1.15	0.81	0.57	0.19	4.57	7.64
北	0.89	1.27	2.87	3.12	1.48	0.29	9.93	8.82

No. 91	
メッシュの経度	127.74
メッシュの緯度	26.255
20年間の年平均風速	7.4[m/s]
年平均風速の標準偏差	6.8[%]
年平均風速の最大値	7.9[m/s]
年平均風速の最小値	7.1[m/s]
最頻風向（風速5.5m/s以上）	東北東

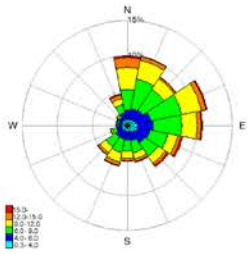

風配図

風向別頻度分布(%)

風速[m/s] / 風向	0.3～4.0	4.0～6.0	6.0～9.0	9.0～12.0	12.0～15.0	15.0～	全風速	風向別平均風速
北北東	0.93	1.55	4.30	2.70	0.56	0.06	10.10	7.82
北東	1.04	1.63	3.61	1.78	0.26	0.06	8.38	7.24
東北東	1.24	2.15	4.52	2.87	0.70	0.15	11.62	7.67
東	1.51	2.22	4.05	2.20	0.57	0.19	10.74	7.38
東南東	1.53	1.79	2.62	1.39	0.50	0.24	8.07	7.19
南東	1.23	1.81	2.27	1.19	0.39	0.25	7.14	7.18
南南東	0.94	1.32	1.73	0.92	0.36	0.11	5.37	7.08
南	0.92	1.14	1.62	1.03	0.35	0.05	5.11	7.12
南南西	0.81	1.17	1.97	1.35	0.53	0.10	5.94	7.65
南西	0.83	1.17	1.68	1.05	0.33	0.08	5.14	7.25
西南西	0.82	0.77	0.62	0.22	0.05	0.02	2.50	5.52
西	0.80	0.46	0.24	0.07	0.04	0.01	1.62	4.63
西北西	0.82	0.42	0.27	0.10	0.03	0.03	1.67	4.86
北西	0.83	0.54	0.39	0.16	0.05	0.01	1.98	5.15
北北西	0.88	1.00	1.18	0.85	0.57	0.18	4.65	7.61
北	0.89	1.29	2.96	3.15	1.41	0.26	9.95	8.75

No. 92	
メッシュの経度	127.745
メッシュの緯度	26.255
20年間の年平均風速	7.5[m/s]
年平均風速の標準偏差	6.9[%]
年平均風速の最大値	8.0[m/s]
年平均風速の最小値	7.2[m/s]
最頻風向（風速5.5m/s以上）	東北東

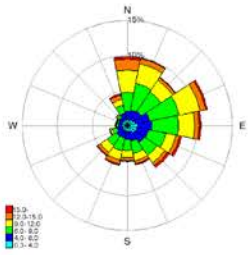

風配図

風向別頻度分布(%)

風速[m/s] / 風向	0.3～4.0	4.0～6.0	6.0～9.0	9.0～12.0	12.0～15.0	15.0～	全風速	風向別平均風速
北北東	0.85	1.39	3.89	2.86	0.76	0.09	9.84	8.09
北東	0.95	1.47	3.36	2.03	0.42	0.08	8.31	7.58
東北東	1.18	2.07	4.29	3.06	0.82	0.25	11.67	7.92
東	1.49	2.03	3.81	2.29	0.66	0.25	10.53	7.56
東南東	1.45	1.62	2.55	1.44	0.55	0.30	7.91	7.41
南東	1.27	1.64	2.20	1.30	0.48	0.33	7.22	7.43
南南東	0.94	1.35	1.80	1.06	0.43	0.18	5.77	7.38
南	0.89	1.09	1.59	1.05	0.44	0.10	5.15	7.37
南南西	0.77	1.05	1.87	1.32	0.63	0.17	5.82	7.94
南西	0.79	1.08	1.61	1.16	0.47	0.15	5.25	7.67
西南西	0.75	0.76	0.70	0.30	0.06	0.03	2.61	5.90
西	0.77	0.52	0.29	0.09	0.04	0.02	1.72	4.86
西北西	0.79	0.45	0.28	0.11	0.04	0.03	1.70	4.99
北西	0.81	0.54	0.40	0.18	0.06	0.02	2.02	5.31
北北西	0.83	0.97	1.17	0.85	0.61	0.21	4.64	7.81
北	0.83	1.19	2.74	3.15	1.60	0.34	9.84	9.01

No. 93	
メッシュの経度	127.75
メッシュの緯度	26.255
20年間の年平均風速	7.6[m/s]
年平均風速の標準偏差	6.9[%]
年平均風速の最大値	8.1[m/s]
年平均風速の最小値	7.2[m/s]
最頻風向（風速5.5m/s以上）	東北東

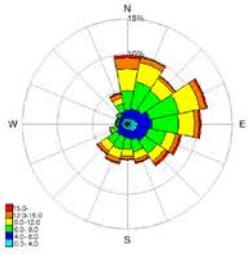

風配図

風向別頻度分布(%)

風速[m/s] / 風向	0.3～4.0	4.0～6.0	6.0～9.0	9.0～12.0	12.0～15.0	15.0～	全風速	風向別平均風速
北北東	0.84	1.38	3.84	2.85	0.77	0.10	9.78	8.11
北東	0.96	1.47	3.39	2.04	0.47	0.09	8.42	7.61
東北東	1.21	2.06	4.27	3.06	0.83	0.25	11.70	7.92
東	1.49	2.01	3.77	2.27	0.66	0.26	10.46	7.57
東南東	1.42	1.64	2.52	1.43	0.54	0.30	7.85	7.42
南東	1.29	1.60	2.18	1.29	0.48	0.34	7.16	7.45
南南東	0.98	1.37	1.81	1.06	0.44	0.19	5.85	7.36
南	0.89	1.12	1.61	1.05	0.45	0.10	5.23	7.37
南南西	0.80	1.06	1.87	1.32	0.63	0.16	5.84	7.91
南西	0.80	1.06	1.59	1.14	0.48	0.15	5.22	7.68
西南西	0.73	0.75	0.71	0.30	0.06	0.03	2.60	5.95
西	0.77	0.52	0.29	0.09	0.04	0.02	1.74	4.87
西北西	0.79	0.46	0.28	0.11	0.04	0.03	1.70	5.00
北西	0.81	0.55	0.41	0.19	0.06	0.02	2.04	5.34
北北西	0.82	0.95	1.15	0.85	0.61	0.22	4.59	7.85
北	0.83	1.17	2.72	3.15	1.61	0.35	9.83	9.03

No. 94	
メッシュの経度	127. 755
メッシュの緯度	26. 255
20 年間の年平均風速	7. 7[m/s]
年平均風速の標準偏差	6. 9[%]
年平均風速の最大値	8. 2[m/s]
年平均風速の最小値	7. 3[m/s]
最頻風向（風速 5. 5m/s 以上）	東北東

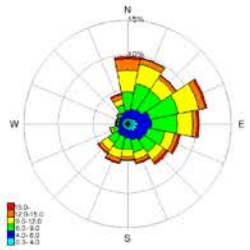

風配図

風向別頻度分布(%)

風速[m/s] 風向	0.3～4.0	4.0～6.0	6.0～9.0	9.0～12.0	12.0～15.0	15.0～	全風速	風向別平均風速
北北東	0.85	1.35	3.76	2.85	0.81	0.11	9.74	8.16
北東	0.97	1.49	3.40	2.07	0.50	0.10	8.53	7.64
東北東	1.24	2.04	4.21	3.07	0.87	0.27	11.69	7.95
東	1.48	1.98	3.73	2.25	0.65	0.27	10.36	7.59
東南東	1.40	1.61	2.50	1.44	0.55	0.31	7.81	7.47
南東	1.28	1.56	2.17	1.25	0.48	0.35	7.10	7.46
南南東	1.01	1.37	1.81	1.07	0.47	0.20	5.93	7.39
南	0.90	1.16	1.63	1.06	0.46	0.12	5.33	7.39
南南西	0.82	1.05	1.90	1.30	0.63	0.17	5.88	7.89
南西	0.79	1.04	1.57	1.16	0.50	0.16	5.22	7.73
西南西	0.73	0.74	0.73	0.32	0.07	0.04	2.62	6.01
西	0.76	0.53	0.30	0.10	0.04	0.02	1.75	4.90
西北西	0.79	0.46	0.28	0.11	0.04	0.03	1.72	4.99
北西	0.79	0.56	0.42	0.19	0.06	0.02	2.03	5.38
北北西	0.80	0.92	1.12	0.84	0.62	0.22	4.52	7.89
北	0.81	1.16	2.67	3.13	1.65	0.36	9.78	9.07

No. 95	
メッシュの経度	127. 76
メッシュの緯度	26. 255
20 年間の年平均風速	7. 7[m/s]
年平均風速の標準偏差	6. 9[%]
年平均風速の最大値	8. 2[m/s]
年平均風速の最小値	7. 3[m/s]
最頻風向（風速 5. 5m/s 以上）	東北東

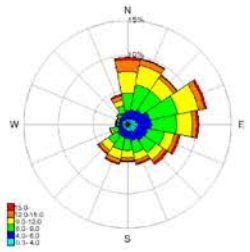

風配図

風向別頻度分布(%)

風速[m/s] 風向	0.3～4.0	4.0～6.0	6.0～9.0	9.0～12.0	12.0～15.0	15.0～	全風速	風向別平均風速
北北東	0.85	1.33	3.69	2.87	0.85	0.12	9.70	8.21
北東	0.98	1.50	3.39	2.12	0.54	0.11	8.65	7.68
東北東	1.26	2.02	4.14	3.07	0.89	0.29	11.65	7.97
東	1.49	1.95	3.68	2.24	0.66	0.28	10.30	7.61
東南東	1.38	1.60	2.47	1.43	0.56	0.32	7.77	7.50
南東	1.28	1.54	2.13	1.25	0.47	0.36	7.04	7.49
南南東	1.03	1.37	1.81	1.08	0.47	0.21	5.98	7.43
南	0.93	1.17	1.66	1.08	0.47	0.13	5.43	7.39
南南西	0.83	1.06	1.92	1.30	0.62	0.18	5.91	7.88
南西	0.80	1.03	1.54	1.17	0.52	0.16	5.23	7.78
西南西	0.73	0.73	0.74	0.33	0.07	0.04	2.65	6.08
西	0.75	0.54	0.31	0.10	0.04	0.02	1.76	4.93
西北西	0.79	0.46	0.29	0.11	0.04	0.03	1.73	5.01
北西	0.78	0.56	0.42	0.19	0.06	0.02	2.03	5.42
北北西	0.79	0.89	1.10	0.83	0.62	0.23	4.46	7.94
北	0.80	1.15	2.58	3.13	1.68	0.37	9.71	9.12

No. 96	
メッシュの経度	127. 765
メッシュの緯度	26. 255
20 年間の年平均風速	7. 7[m/s]
年平均風速の標準偏差	6. 9[%]
年平均風速の最大値	8. 2[m/s]
年平均風速の最小値	7. 3[m/s]
最頻風向（風速 5. 5m/s 以上）	東北東

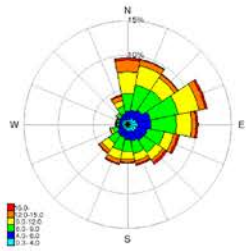

風配図

風向別頻度分布(%)

風速[m/s] 風向	0.3～4.0	4.0～6.0	6.0～9.0	9.0～12.0	12.0～15.0	15.0～	全風速	風向別平均風速
北北東	0.85	1.32	3.66	2.84	0.84	0.12	9.63	8.20
北東	1.00	1.52	3.46	2.16	0.57	0.12	8.83	7.71
東北東	1.30	2.04	4.14	3.06	0.91	0.30	11.75	7.97
東	1.50	1.92	3.66	2.19	0.65	0.28	10.20	7.58
東南東	1.37	1.59	2.44	1.39	0.55	0.31	7.65	7.48
南東	1.30	1.51	2.10	1.21	0.45	0.36	6.94	7.46
南南東	1.08	1.37	1.83	1.09	0.46	0.23	6.05	7.41
南	0.98	1.24	1.71	1.11	0.45	0.13	5.63	7.34
南南西	0.83	1.06	1.94	1.29	0.62	0.17	5.91	7.83
南西	0.78	1.01	1.51	1.16	0.50	0.16	5.11	7.77
西南西	0.72	0.72	0.74	0.32	0.08	0.04	2.63	6.08
西	0.74	0.54	0.31	0.10	0.04	0.02	1.76	4.97
西北西	0.80	0.47	0.30	0.11	0.04	0.03	1.76	5.00
北西	0.78	0.58	0.44	0.19	0.06	0.02	2.07	5.46
北北西	0.76	0.86	1.09	0.84	0.63	0.22	4.40	8.00
北	0.78	1.14	2.56	3.12	1.70	0.36	9.67	9.14

No. 97	
メッシュの経度	127. 77
メッシュの緯度	26. 255
20 年間の年平均風速	7. 4[m/s]
年平均風速の標準偏差	6. 9[%]
年平均風速の最大値	7. 9[m/s]
年平均風速の最小値	7. 1[m/s]
最頻風向（風速 5. 5m/s 以上）	東北東

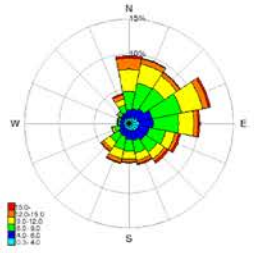

風配図

風向別頻度分布(%)

風速[m/s] 風向	0.3～4.0	4.0～6.0	6.0～9.0	9.0～12.0	12.0～15.0	15.0～	全風速	風向別平均風速
北北東	0.84	1.37	3.73	2.78	0.74	0.10	9.56	8.11
北東	1.02	1.56	3.53	2.15	0.54	0.12	8.91	7.66
東北東	1.31	2.09	4.29	3.10	0.88	0.28	11.94	7.92
東	1.51	1.96	3.70	2.15	0.62	0.26	10.20	7.52
東南東	1.39	1.60	2.41	1.35	0.52	0.30	7.57	7.40
南東	1.32	1.54	2.09	1.18	0.44	0.33	6.89	7.37
南南東	1.11	1.39	1.85	1.08	0.45	0.21	6.09	7.31
南	0.99	1.28	1.76	1.11	0.44	0.12	5.69	7.28
南南西	0.81	1.08	1.96	1.31	0.59	0.15	5.89	7.80
南西	0.77	1.00	1.47	1.08	0.43	0.13	4.90	7.62
西南西	0.71	0.73	0.72	0.31	0.07	0.03	2.57	6.01
西	0.73	0.54	0.30	0.10	0.04	0.02	1.72	4.95
西北西	0.82	0.48	0.29	0.10	0.04	0.03	1.78	4.97
北西	0.80	0.61	0.46	0.19	0.07	0.02	2.15	5.43
北北西	0.74	0.87	1.10	0.86	0.63	0.20	4.40	8.00
北	0.77	1.17	2.68	3.17	1.65	0.32	9.75	9.07

No. 98	
メッシュの経度	127. 75
メッシュの緯度	26. 25
20 年間の年平均風速	7. 6[m/s]
年平均風速の標準偏差	6. 9[%]
年平均風速の最大値	8. 1[m/s]
年平均風速の最小値	7. 3[m/s]
最頻風向（風速 5. 5m/s 以上）	東北東

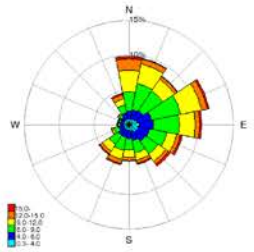

風配図

風向別頻度分布(%)

風速[m/s] 風向	0.3～4.0	4.0～6.0	6.0～9.0	9.0～12.0	12.0～15.0	15.0～	全風速	風向別平均風速
北北東	0.84	1.36	3.82	2.84	0.76	0.10	9.72	8.12
北東	0.97	1.47	3.40	2.03	0.46	0.09	8.42	7.60
東北東	1.21	2.07	4.29	3.06	0.84	0.26	11.72	7.93
東	1.50	2.00	3.76	2.27	0.66	0.26	10.45	7.57
東南東	1.41	1.63	2.53	1.43	0.54	0.30	7.84	7.43
南東	1.28	1.59	2.19	1.28	0.48	0.34	7.16	7.46
南南東	0.97	1.37	1.80	1.07	0.44	0.19	5.85	7.37
南	0.89	1.13	1.61	1.06	0.45	0.11	5.26	7.39
南南西	0.81	1.05	1.90	1.32	0.64	0.17	5.88	7.92
南西	0.79	1.06	1.57	1.15	0.49	0.15	5.21	7.71
西南西	0.73	0.75	0.72	0.31	0.06	0.04	2.60	5.97
西	0.76	0.53	0.29	0.09	0.04	0.02	1.73	4.90
西北西	0.78	0.46	0.28	0.10	0.04	0.03	1.69	5.01
北西	0.81	0.55	0.40	0.19	0.06	0.02	2.03	5.34
北北西	0.81	0.95	1.16	0.85	0.61	0.22	4.60	7.86
北	0.83	1.16	2.71	3.15	1.63	0.35	9.84	9.04

No. 99	
メッシュの経度	127. 755
メッシュの緯度	26. 25
20 年間の年平均風速	7. 7[m/s]
年平均風速の標準偏差	6. 9[%]
年平均風速の最大値	8. 2[m/s]
年平均風速の最小値	7. 3[m/s]
最頻風向（風速 5. 5m/s 以上）	東北東

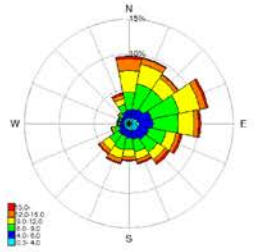

風配図

風向別頻度分布(%)

風速[m/s] 風向	0.3～4.0	4.0～6.0	6.0～9.0	9.0～12.0	12.0～15.0	15.0～	全風速	風向別平均風速
北北東	0.84	1.31	3.66	2.88	0.86	0.12	9.67	8.24
北東	0.97	1.49	3.36	2.11	0.54	0.11	8.57	7.69
東北東	1.24	2.01	4.11	3.05	0.90	0.29	11.60	7.98
東	1.49	1.95	3.66	2.25	0.67	0.29	10.31	7.62
東南東	1.37	1.59	2.50	1.45	0.57	0.32	7.81	7.52
南東	1.27	1.53	2.16	1.27	0.49	0.38	7.10	7.54
南南東	1.01	1.35	1.80	1.09	0.48	0.22	5.95	7.47
南	0.92	1.15	1.62	1.08	0.48	0.13	5.38	7.43
南南西	0.82	1.05	1.94	1.30	0.64	0.19	5.93	7.93
南西	0.80	1.02	1.55	1.21	0.55	0.18	5.32	7.85
西南西	0.72	0.73	0.76	0.33	0.08	0.04	2.67	6.11
西	0.75	0.53	0.31	0.10	0.04	0.02	1.76	4.96
西北西	0.77	0.46	0.29	0.11	0.04	0.03	1.70	5.03
北西	0.77	0.55	0.41	0.19	0.06	0.02	2.01	5.41
北北西	0.81	0.90	1.10	0.84	0.61	0.24	4.51	7.93
北	0.81	1.13	2.57	3.12	1.70	0.39	9.72	9.14

No. 100	
メッシュの経度	127.76
メッシュの緯度	26.25
20年間の年平均風速	7.7[m/s]
年平均風速の標準偏差	6.9[%]
年平均風速の最大値	8.3[m/s]
年平均風速の最小値	7.4[m/s]
最頻風向（風速5.5m/s以上）	東北東

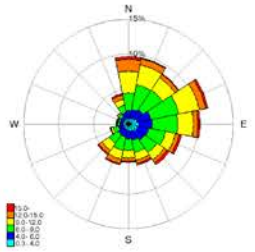

風配図

風向別頻度分布(%)

風速[m/s] 風向	0.3～4.0	4.0～6.0	6.0～9.0	9.0～12.0	12.0～15.0	15.0～	全風速	風向別平均風速
北北東	0.85	1.30	3.61	2.87	0.89	0.12	9.65	8.26
北東	0.97	1.49	3.39	2.14	0.56	0.12	8.68	7.73
東北東	1.27	2.00	4.06	3.04	0.91	0.30	11.58	8.00
東	1.49	1.93	3.63	2.23	0.66	0.31	10.25	7.63
東南東	1.36	1.57	2.49	1.44	0.57	0.32	7.75	7.54
南東	1.26	1.52	2.14	1.26	0.48	0.38	7.04	7.55
南南東	1.03	1.34	1.80	1.10	0.48	0.24	6.00	7.51
南	0.95	1.18	1.64	1.09	0.48	0.14	5.47	7.41
南南西	0.84	1.06	1.94	1.30	0.64	0.19	5.96	7.91
南西	0.80	1.01	1.53	1.22	0.56	0.19	5.30	7.88
西南西	0.72	0.73	0.76	0.34	0.08	0.04	2.69	6.15
西	0.75	0.54	0.32	0.10	0.04	0.02	1.77	4.98
西北西	0.77	0.46	0.30	0.11	0.04	0.03	1.71	5.06
北西	0.76	0.56	0.42	0.19	0.06	0.02	2.01	5.44
北北西	0.79	0.88	1.09	0.84	0.62	0.24	4.46	7.97
北	0.80	1.12	2.53	3.10	1.72	0.40	9.68	9.18

No. 101	
メッシュの経度	127.76
メッシュの緯度	26.25
20年間の年平均風速	7.7[m/s]
年平均風速の標準偏差	6.9[%]
年平均風速の最大値	8.3[m/s]
年平均風速の最小値	7.4[m/s]
最頻風向（風速5.5m/s以上）	東北東

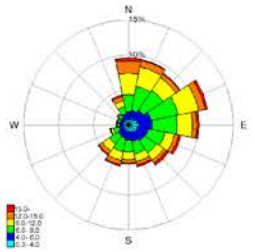

風配図

風向別頻度分布(%)

風速[m/s] 風向	0.3～4.0	4.0～6.0	6.0～9.0	9.0～12.0	12.0～15.0	15.0～	全風速	風向別平均風速
北北東	0.84	1.27	3.51	2.85	0.92	0.14	9.53	8.32
北東	1.02	1.52	3.43	2.19	0.63	0.14	8.92	7.78
東北東	1.30	1.97	3.97	3.02	0.95	0.33	11.55	8.03
東	1.49	1.89	3.57	2.20	0.66	0.31	10.12	7.64
東南東	1.32	1.54	2.45	1.40	0.58	0.33	7.63	7.57
南東	1.27	1.48	2.09	1.23	0.48	0.40	6.95	7.57
南南東	1.08	1.34	1.83	1.11	0.50	0.27	6.12	7.54
南	1.00	1.21	1.65	1.11	0.49	0.16	5.63	7.42
南南西	0.85	1.07	1.97	1.30	0.63	0.19	6.02	7.89
南西	0.77	0.99	1.50	1.21	0.58	0.19	5.26	7.96
西南西	0.73	0.71	0.78	0.36	0.09	0.05	2.72	6.22
西	0.73	0.55	0.33	0.11	0.05	0.02	1.79	5.03
西北西	0.77	0.47	0.31	0.11	0.05	0.04	1.74	5.08
北西	0.76	0.57	0.44	0.18	0.07	0.03	2.04	5.49
北北西	0.79	0.84	1.07	0.83	0.63	0.25	4.39	8.05
北	0.77	1.11	2.46	3.07	1.76	0.43	9.59	9.26